



# ИНВЕСТИЦИОННЫЙ ПРОФИЛЬ БОГОТОЛЬСКОГО МУНИЦИПАЛЬНОГО РАЙОНА



преимущества 03

общая характеристика 04

социально-экономические показатели 05

занятость и доходы населения 06

ресурсная база 07

социальная инфраструктура 08

качество жизни 09

туризм 10

позиция предпринимателей 14

анализ интервью администрации 15

SWOT-анализ МО 16

контент анализ социальных сетей 17

организационные проблемы 18

механизмы реализации инвестиционного профиля 19

основные организации 20

ключевые компетенции 21

специализация района 22

реализуемые инвестиционные проекты 23

свободные инвестиционные площадки 24

диагностическая карта МО 25

меры господдержки 26

предложение по корректировке мер поддержки 28

контакты 29

состав инвестиционного совета 30

приложения 31

цель и задачи проекта 32

методология разработки 33

план работы 37

направления сбора информации 38

# ИНВЕСТИЦИОННЫЙ ПРОФИЛЬ БОГОТОЛЬСКОГО МУНИЦИПАЛЬНОГО РАЙОНА

# ПРЕИМУЩЕСТВА БОГОТОЛЬСКОГО МУНИЦИПАЛЬНОГО РАЙОНА



## СЕЛЬСКОЕ ХОЗЯЙСТВО

63,6 % в общем объеме  
отгруженной продукции в 2023 г.



## ТРАНСПОРТНАЯ ДОСТУПНОСТЬ ОКРУГА

ж/д  
и автомобильный  
транспорт



## БЛИЗОСТЬ К АДМИНИСТРАТИВНОМУ ЦЕНТРУ

8 км г. Боготол



## ИСТОРИКО-КУЛЬТУРНОЕ НАСЛЕДИЕ



## НАЛИЧИЕ ПРЕДСТАВИТЕЛЬСТВА ЦЕНТРА «МОЙ БИЗНЕС»



## СВОБОДНЫЕ ИНВЕСТИЦИОННЫЕ ПЛОЩАДКИ

3 brownfield'a

# ОБЩАЯ ХАРАКТЕРИСТИКА БОГОТОЛЬСКОГО МУНИЦИПАЛЬНОГО РАЙОНА

**7833** чел.



численность населения МО, 2023 г.

**2921,58** кв. км



площадь МО

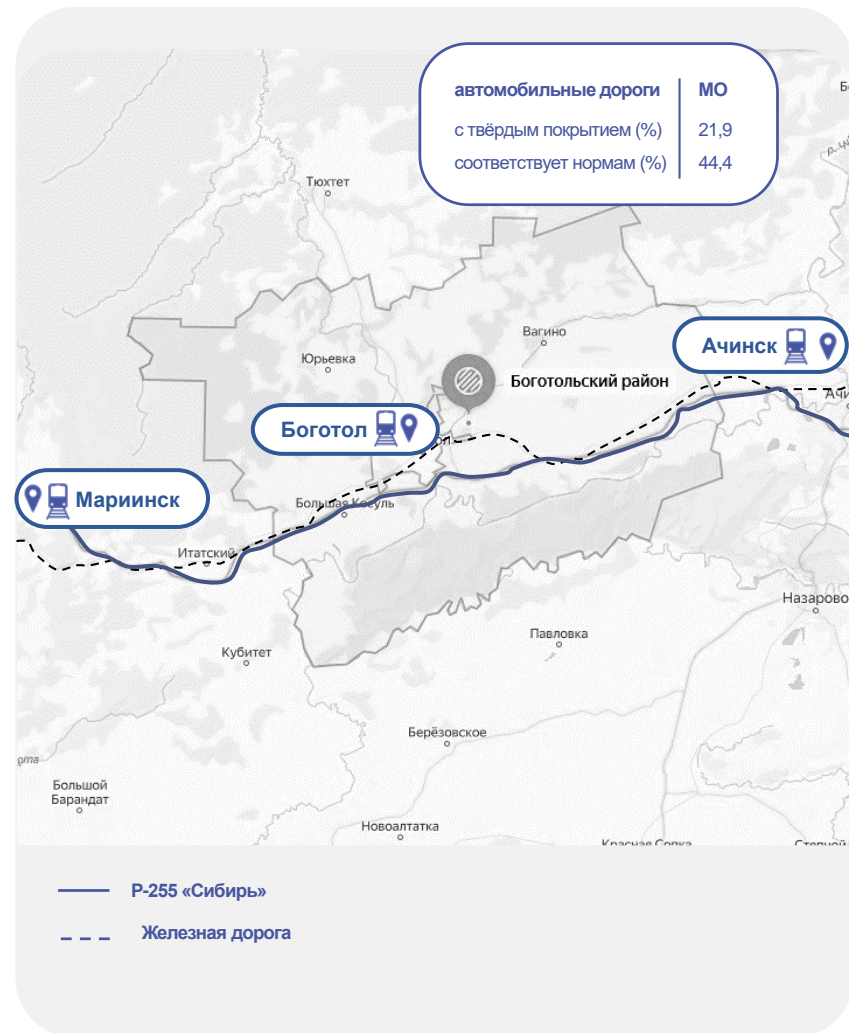
**38**



населённых пунктов



Александровский с/с - 339 чел.  
 Боготольский с/с – 2174 чел.  
 Большекосульский с/с – 1078 чел.  
 Вагинский с/с -767 чел.  
 Краснозаводской с/с - 1035 чел.  
 Критовский с/с -1131 чел.  
 Чайковский с/с – 496 чел.  
 Юрьевский с/с -813 чел.



## транспортная доступность района

### автотранспорт

Р-255 «СИБИРЬ»

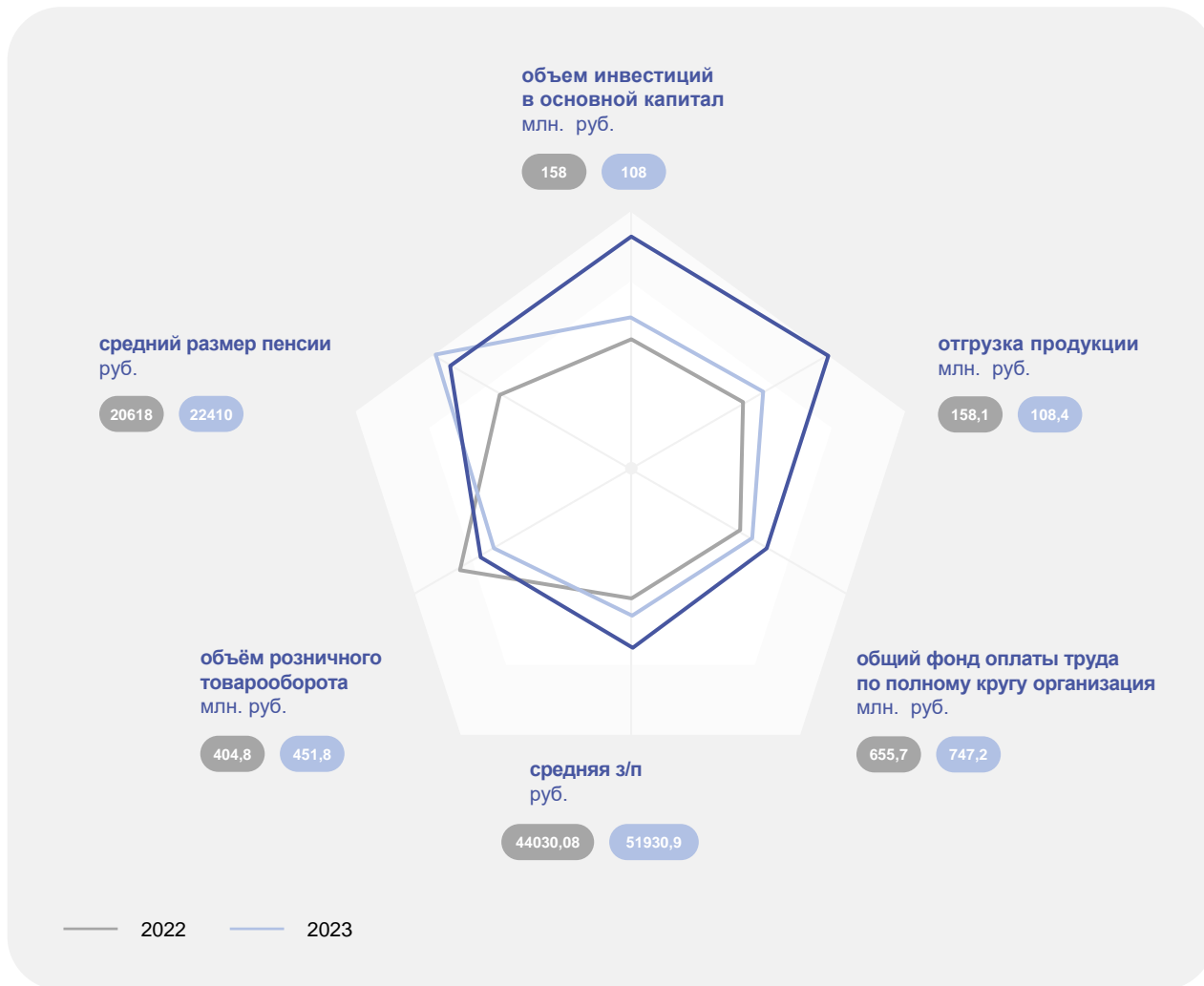
Новосибирск → Кемерово → Красноярск

### Ж/Д

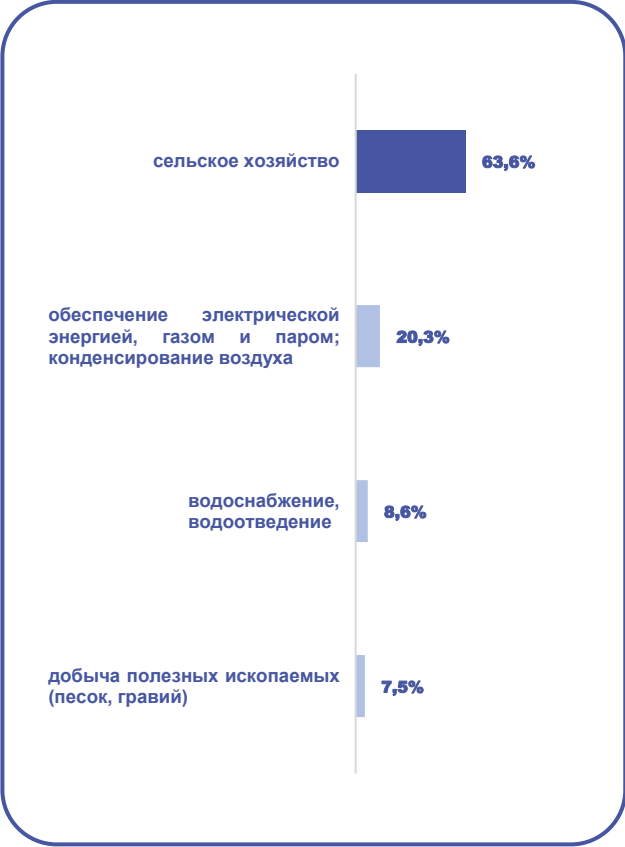
МАРИИНСК - АЧИНСК

Мариинск → Боготол → Ачинск

# СОЦИАЛЬНО-ЭКОНОМИЧЕСКИЕ ПОКАЗАТЕЛИ БОГОТОЛЬСКОГО МУНИЦИПАЛЬНОГО РАЙОНА




## СТРУКТУРА ОТГРУЖЕННОЙ ПРОДУКЦИИ ПО ВИДАМ ЭКОНОМИЧЕСКОЙ ДЕЯТЕЛЬНОСТИ В 2022 ГОДУ (%)



# ЗАНЯТОСТЬ И ДОХОДЫ НАСЕЛЕНИЯ

## СРЕДНЕМЕСЯЧНАЯ ЗАРАБОТНАЯ ПЛАТА РАБОТНИКОВ



\*к 2021 году

ПОКАЗАТЕЛИ	Ед. ИЗМ	2022 ГОД	2023 ГОД
среднемесячная заработная плата одного работающего по полному кругу предприятий	руб.	44030	51930
	%	120,2*	117,94*
реальная заработная плата	руб.	38097	46363

\*темпа роста указан в процентах к предыдущему году

## СРЕДНЕМЕСЯЧНАЯ ЗАРАБОТНАЯ ПЛАТА РАБОТНИКОВ ПО ОТРАСЛЯМ В 2022 ГОДУ



1,0%

регистраруемая безработица



50 чел.

безработные граждане\*



# РЕСУРСНАЯ БАЗА

## КЛИМАТ

### резко континентальный



средняя температура:  
в январе -17,8°C, в июле + 17,7°C



в среднем по году  
6 дней в месяц идёт дождь

## МЕСТОРОЖДЕНИЯ И ПОЛЕЗНЫЕ ИСКОПАЕМЫЕ



известняки, глина, песок,  
гравий, железные и  
марганцевые руды,  
бокситы, титановые и  
ильменит- цирконовые  
россыпи, фосфорит,  
диатомиты и трепелы



месторождения угля с общим  
запасом 6,05 млрд. тонн

## ЗЕМЕЛЬНЫЕ РЕСУРСЫ И ПОЧВЫ



В почвенном покрове Боготольского района распространены следующие виды почв: серные лесные почвы со вторым гумусовым горизонтом, в том числе глубинно-глеевые с содержанием гумуса 5-6%, расположены в южной части района и представляют отдельные контуры среди черноземов, на севере ими покрыты крупные массивы. В подтаёжной и таёжной части района они формируются по всем основным элементам рельефа в комплексе с оподзоленными черноземами, а под лесом с дерново-подзолистыми почвами.

Черноземы языковатые и карманистые выщелоченные и оподзоленные как правило, приурочены к водораздельным плато и пологим склонам речных долин. Механический состав черноземов выщелоченных глинистый и тяжёлосуглинистый, почвы относятся к самым ценным по содержанию гумуса 6-7,7%, обладают высоким плодородием

Лугово-черноземные являются полугидроморфными аналогами черноземов, в большинстве тяжёлосуглинистые.

Все почвы района имеют невысокую кислотность, что связано с карбонатностью почвообразующих пород, а также своеобразием почвообразовательного процесса в условиях континентальности климата и наличия горизонта длительной сезонной мерзлоты.

Агрономическая оценка почв Боготольского района, в основном, положительная. Они могут быть хорошей основой для интенсивного сельскохозяйственного производства.

## ЗЕМЛИ



общая площадь 292,16 тыс. га  
земли с/х назначения  
196,95 тыс. га



земли лесного фонда  
67 тыс. га



земли промышленности  
1,73 тыс. га

# СОЦИАЛЬНАЯ ИНФРАСТРУКТУРА



## ОБРАЗОВАНИЕ

<b>4</b> учреждение дошкольного образования	<b>199</b> детей
<b>2</b> учреждений доп. образования	<b>146</b> учащихся
<b>10</b> учреждений школьного образования	<b>983</b> учащихся



## ЗДРАВООХРАНЕНИЕ

**15**  
стационарных  
коек

**19**  
фельдшерско-  
акушерских  
пунктов

**3**  
врачебных амбулатории

**1**  
участковая больница



## СПОРТ

**1**  
лыжная база

**13**  
спортзалов

**20**  
плоских спортивных  
сооружений

**4**  
физкультурно -  
спортивных клуба

**1**  
спортивная школа



## КУЛЬТУРА И ИСКУССТВО

**22**  
клубных учреждений

**18**  
библиотек

**2**  
памятника

**2**  
объекта культурного  
наследия


**1**  
детская музыкальная  
школа

**1**  
молодежный центр

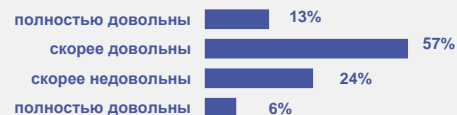


# ОЦЕНКА КАЧЕСТВА ЖИЗНИ В РАЙОНЕ

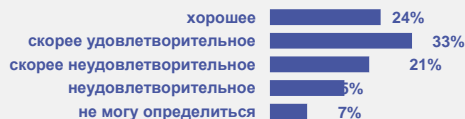
## РАБОТА ЗДРАВООХРАНЕНИЯ



## Благоустройство района



## Работа общественного транспорта



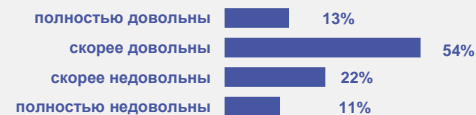
## Качество автомобильных дорог



## Работа сотрудников ГИБДД



## Организация работы ЖКХ



## Выводы

- хорошая организация работы ЖКХ
- удовлетворительное качество работы общественного транспорта, сотрудников ГИБДД и автомобильных дорог
- неудовлетворенность качества предоставления услуг в сфере здравоохранения

# ДОСТОПРИМЕЧАТЕЛЬНОСТИ БОГОТОЛЬСКОГО МУНИЦИПАЛЬНОГО РАЙОНА



**ЧАСОВНЯ  
КАЗАНСКОЙ  
ИКОНЫ БОЖЬЕЙ  
МАТЕРИ**  
с. Боготольский  
Завод



**ПАМЯТНИК ТРАКТОР  
«ХТЗ»**  
с. Критово



**ПАМЯТНИК  
СОВЕТСКОМУ  
КИНОРЕЖИССЕРУ,  
АКТЕРУ,  
СЦЕНАРИСТУ В.И.  
ТРЕГУБОВИЧУ**  
с. Юрьевка



**ЧАСОВНЯ В  
ЧЕСТЬ СВЯТОЙ  
МУЧЕНИЦЫ  
ТАТЬЯНЫ**  
с. Юрьевка



**СВЯТОЙ  
ИСТОЧНИК  
ФЕДОРА  
ТОМСКОГО**  
с. Красный Завод



**МОГИЛА  
ПАРТИЗАНА  
А. БУРКОВА**  
п. Каштан



**РОДНИК  
«МЕЛЬНИЧНЫЙ»**  
с. Вагино



**КАНАТНЫЙ  
ПЕШЕХОДНЫЙ  
МОСТ Ч/З Р.ЧУЛЫМ**  
с. Александровка



**МОГИЛА ПАРТИЗАН,  
ПАВШИХ ЗА  
СОВЕТСКУЮ  
ВЛАСТЬ В 1918 ГОДУ**  
с. Большая Косуль

# ЭКОЛОГИЧЕСКИЙ ТУРИЗМ БОГОТОЛЬСКОГО МУНИЦИПАЛЬНОГО РАЙОНА



«Заказник "Причудымский» организован в 1976 г. с целью охраны и воспроизводства охотничьих видов животных, сохранения и восстановления численности редких и исчезающих видов животных и растений, ценных в хозяйственном, научном и эстетическом отношении, охраны видов животных и растений, занесенных в Красную книгу Красноярского края, а также охраны мест их обитания.

Заказник расположен в бассейне рек Улуй и Кирюшка на территории Ачинского и Боготольского районов. Площадь заказника - 43563 га.



«Заказник Арга» организован в 1963 г. с целью охраны и воспроизводства охотничьих видов животных, сохранения и восстановления численности редких и исчезающих видов зверей и птиц, ценных в хозяйственном, научном и эстетическом отношении, а также охраны мест их обитания. Площадь заказника - 89885 га, в том числе на территории Ачинского района - 25200,7 га.



«Хребет Арга» расположен к югу и юго-западу от Ачинска внутри излучины Чулыма, на востоке сливается с Кемчугскими горами. Арга представляет как бы мост, соединяющий Кузнецкий Алатау с системой Восточного Саяна. Арга — древний, сильно сглаженный, невысокий хребет, идущий в направлении восток-северо-восток, в центральной части покрытый тайгой, в восточной — обнажённый. В наивысшей точке (гора Голая Сопка) достигает 465,5 м абс. выс. С хребта Арга стекают реки Мазулька, Каменка и др., имеющие крутое падение.



«Лиственничная аллея протяженностью 1500 м» Приобрела официальный статус ООПТ 16.01.1991 года. Этот памятник природы расположен в 6 и 7 кварталах Гремяченского участкового лесничества Боготольского лесничества, на площади 1,7 га. Аллея находится на северном склоне хребта Арга в береговой полосе р. Чулым. Основной целью этой аллеи является сохранение исчезающих хвойных или же лиственных растений, однако и второй ее не менее главной функцией была и остается отдых всех желающих побыть немного наедине с природо-матушкой.



«Лесные культуры лиственницы и сосны (насаждения 1887 г.)» Был создан, как памятник природной культуры в 1991 году на территории Боготольского района. Территориально занимает всего лишь 0,9 га., однако же, эти насаждения сохраняют местную экокультуру Красноярского края в целостности, препятствуя разрушению хрупкого почвенного покрова и размывтию данной территории.



«Озеро Битягское» Расположено озеро ниже Боготола. С правой стороны множество холмов с богатой растительностью, напоминающие курганы. Название озеро получило много веков назад и означает «чертово болото». Озеро имеет необычную форму подковы. Может показаться, что его сотворили люди, которые намерены были окружить себя водой, имея только один проход на «большую» землю. Весной на озере можно увидеть множество лодок, с них рыбаки ловят рыбу.

# ТУРИЗМ

1

База отдыха  
«Сосновый бор»

2

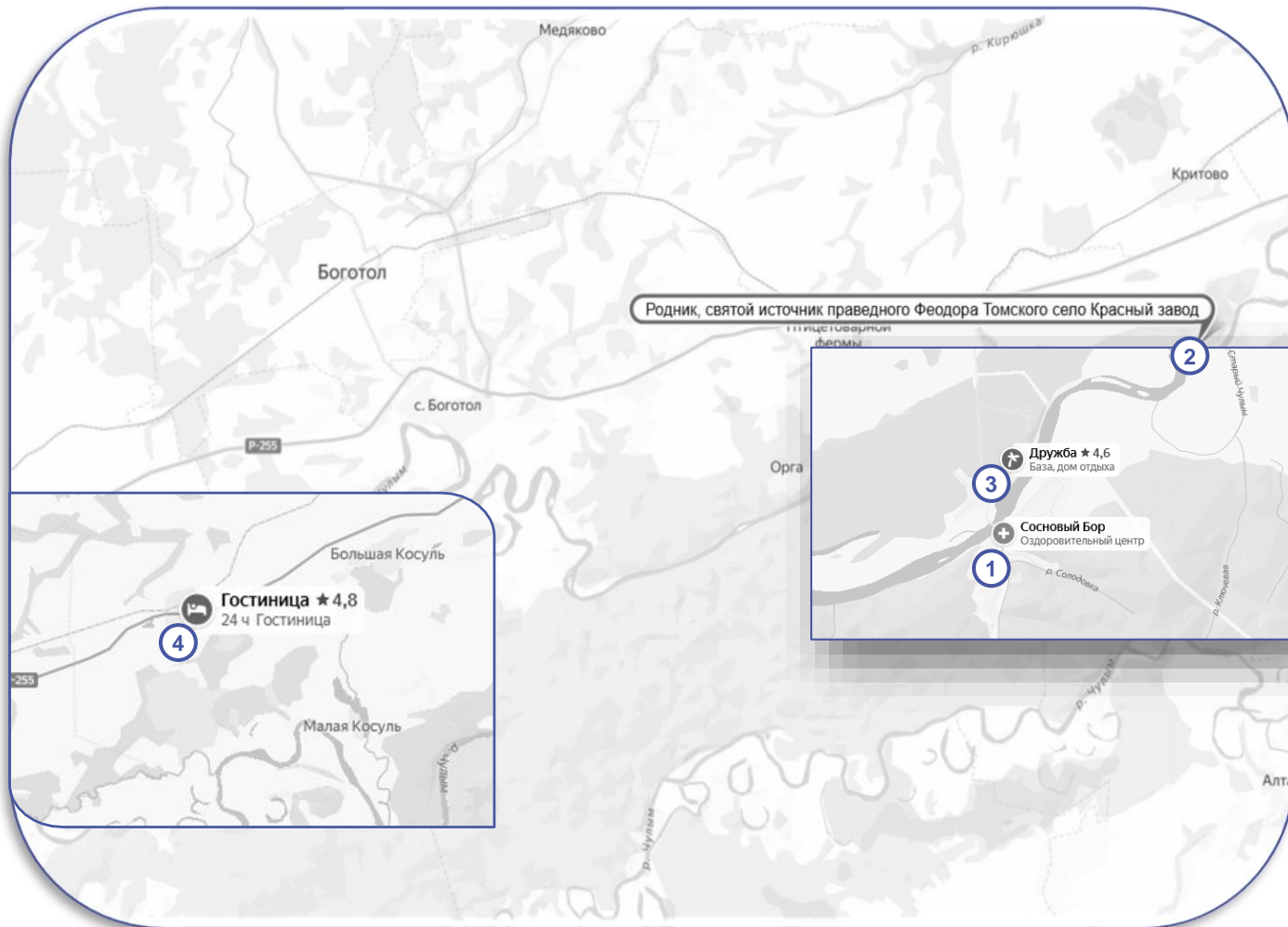
Родник Феодора  
Томского

3

Летний  
оздоровительный  
центр «Дружба»

4

«Гостиница «Техас»



# ТУРИЗМ

## ЗНАКОВЫЕ СОБЫТИЯ



95 лет

Детской  
музыкальной  
школы



Открыт  
культурно -  
досуговый  
центр  
с. Боготол



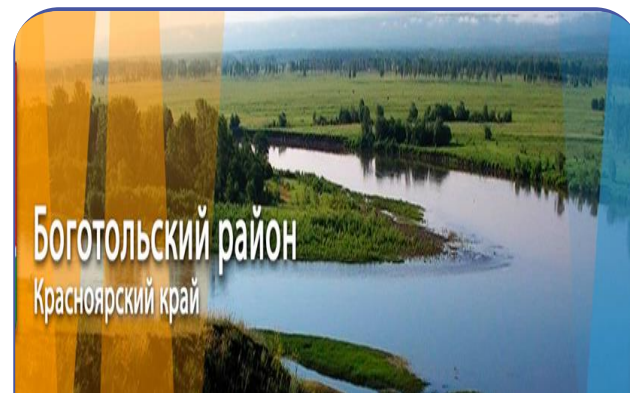
130 лет

Селу  
Критово



180 лет

Деревне  
Коробейнико  
во



**100 лет**  
**БОГОТОЛЬСКОМУ РАЙОНУ**  
**в 2025 году**

### ПЛАНИРУЕТСЯ

- Мероприятия по благоустройству населенных пунктов
- Проведение масштабных праздничных мероприятий для жителей района: культурно – массовых, спортивных, рекламно – информационных
- Подготовка и издание юбилейного альбома об истории района
- Разработка логотипа и сувенирной продукции

# ПОЗИЦИЯ ПРЕДПРИНИМАТЕЛЕЙ\*

## ▶▶ ВЫВОД

- Инвестиционный климат требует улучшений



## ОСНОВНЫЕ ТРУДНОСТИ при реализации инвестиционных проектов

- Сложности с оформлением документов (Большое количество документов и требуемых разрешений)
- Финансовые трудности (Необходимость использования заемных средств для развития бизнеса)
- Трудности с созданием/модернизацией инженерной инфраструктуры

1

## ГЛАВНАЯ ПРИЧИНА по которой компании не реализуют инвестиционные проекты

- Ограничено возможность реализации инвестиционных проектов за счёт собственных средств, сложность с привлечением заемных средств



## ПРОЧИЕ ВЫВОДЫ

- Текущих мер государственной поддержки недостаточно
- Необходимо развивать дорожно-транспортную инфраструктуру
- Необходимо развивать бизнес-инфраструктуру

*\*На основании опроса предпринимателей МО*

# АНАЛИЗ ИНТЕРВЬЮ АДМИНИСТРАЦИИ

## ОСНОВНЫЕ ПРОБЛЕМЫ

- Отсутствие производственных площадок с инженерной инфраструктурой
- Потребность в более активной поддержке бизнеса в государственно – частном партнерстве
- Отсутствие в достаточной степени свободных бюджетных средств, их дотационность
- Отток кадров, нехватка специалистов

## ВОЗМОЖНЫЕ РЕШЕНИЯ

- ✓ Организация и осуществление межмуниципальных инвестиционных проектов, направленных на развитие инженерной инфраструктуры муниципального образования
- ✓ Самостоятельное выравнивание регулярных коммуникаций по интересующим проектам, заключение концессионных соглашений
- ✓ Расширение направлений государственной поддержки
- ✓ Содействие в релокации специалистов из других населенных пунктов

# SWOT-АНАЛИЗ БОГОТОЛЬСКОГО МУНИЦИПАЛЬНОГО РАЙОНА

## СИЛЬНЫЕ СТОРОНЫ

- Благоприятные природно-климатические условия для развития сельского хозяйства (производство районированных сельскохозяйственных культур)
- Наличие достаточного количества доступных земель
- Развитая транспортное сообщение (Ж/д и автомобильный транспорт)
- Богатое историко-культурное наследие
- Наличие территорий, пригодных для жилищной застройки
- Наличие свободных земельных ресурсов
- Наличие в районе представительства центра «Мой бизнес»

## СЛАБЫЕ СТОРОНЫ

- Отсутствие круглогодичного транспортного автомобильного сообщения в Краснозаводском и Александровском сельсоветах, т.к. 2 населенных пункта находятся на другой стороне р. Чулым
- Недостаточно изучен ресурс природных полезных ископаемых
- Естественная убыль населения; низкая продолжительность жизни; отток населения
- Высокий уровень межотраслевой дифференциации среднемесячной номинальной заработной платы
- Отставание уровня средней заработной платы от среднерегионального
- Недостаточное развитие инженерной инфраструктуры для строительства жилья
- Дефицит квалифицированных врачебных кадров; недостаточное материально-техническое обеспечение лечебных учреждений района современным медицинским оборудованием.

## ВОЗМОЖНОСТИ

- Увеличение объемов сельскохозяйственного производства
- Развитие туризма через познавательный и агротуризм, паломничество
- Повышение качества услуг в системе здравоохранения, спорта, укрепление здоровья населения, снижение заболеваемости населения
- Повышение уровня в системе образования, повышения уровня образованности населения
- Повышение уровня культуры, организации досуга населения
- Сохранение благоприятной экологической обстановки
- Наличие свободных инвестиционных площадок (3 brownfield'a)

## УГРОЗЫ

- Истощение природных ресурсов в результате неэффективного и нерационального их использования
- Отсутствие притока инвестиций в экономику
- Зарастание неиспользуемых земель сельскохозяйственного назначения
- Снижение темпов развития промышленности
- Неэффективное сельскохозяйственное производство
- Нехватка квалифицированных кадров
- Ухудшение демографической ситуации (снижение уровня рождаемости, повышение уровня смертности, «старение» населения, значительный отток активной части населения);



# КОНТЕНТ-АНАЛИЗ СОЦИАЛЬНЫХ СЕТЕЙ

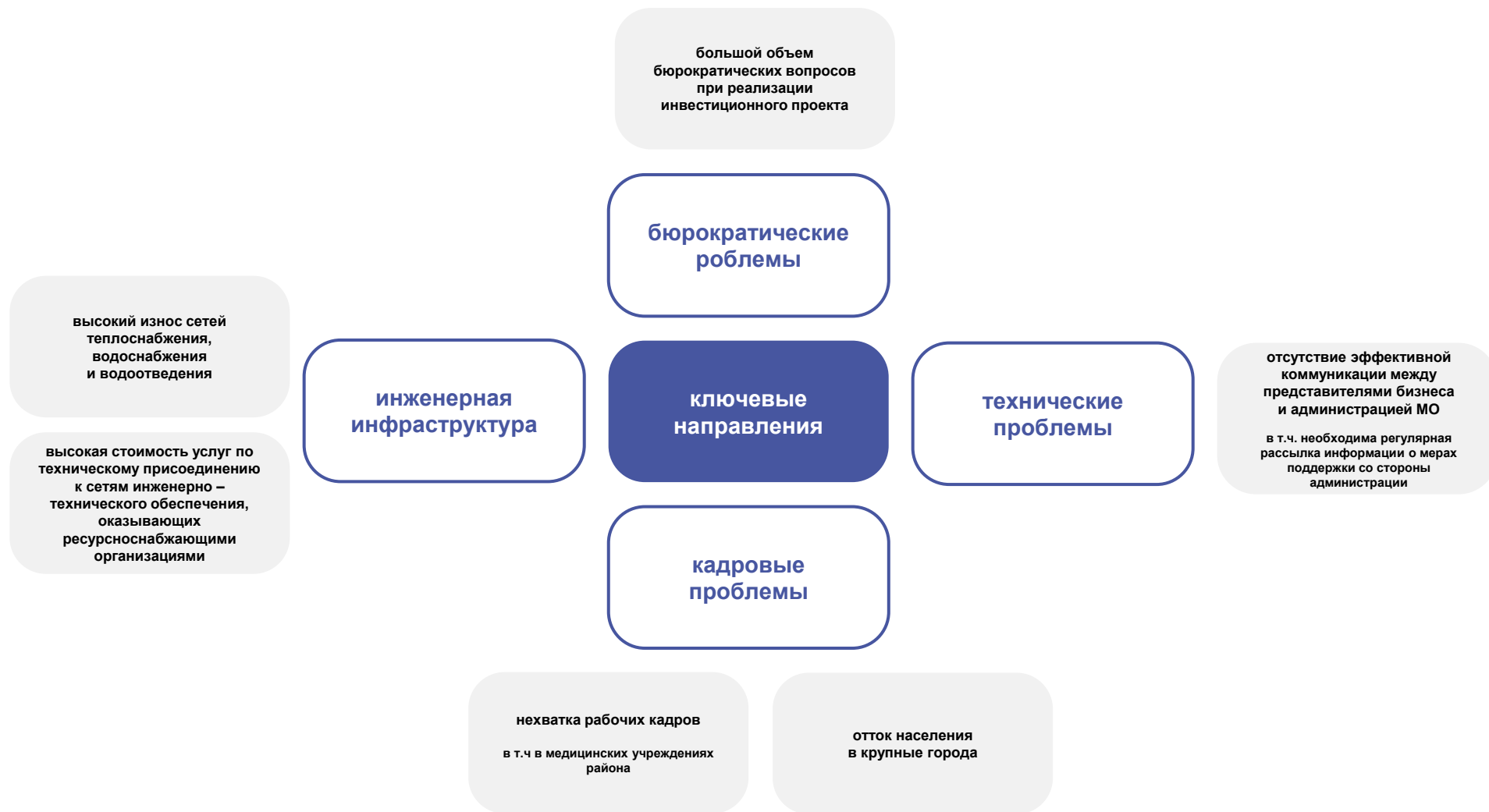
## ПРОБЛЕМЫ


- Высокий износ коммунальных сетей
- Загрязнение окружающей среды  
(Засорённость отдельных частей района, несвоевременный вывоз мусора)
- Нехватка квалифицированных специалистов
- Дороги не соответствуют требованиям содержания
- Плохое состояние дорожного покрытия в некоторых частях МО  
(в т.ч. отсутствие освещения)

## ВОЗМОЖНЫЕ РЕШЕНИЯ

- ✓ Участие в региональных программах по капитальному ремонту и модернизации систем ЖКХ
- ✓ Работа с региональными властями по увеличению нормативов вывоза мусора, установка дополнительных мусорных урн, проведение субботников  
(Для очистки лесных территорий)
- ✓ Содействие со стороны администрации в релокации специалистов из других населенных пунктов
- ✓ Увеличение нормативов на содержание и ремонт дорог
- ✓ Участие в государственных программах по финансированию проектов ремонта и модернизации дорожной инфраструктуры

# ОРГАНИЗАЦИОННЫЕ ПРОБЛЕМЫ, ПРЕПЯТСТВУЮЩИЕ РАЗВИТИЮ МО





# МЕХАНИЗМЫ РЕАЛИЗАЦИИ ИНВЕСТИЦИОННОГО ПРОФИЛЯ

# ОСНОВНЫЕ ОРГАНИЗАЦИИ

НАИМЕНОВАНИЕ КОМПАНИИ	СФЕРА ДЕЯТЕЛЬНОСТИ	ВЫРУЧКА млн. руб.	РАБОЧИЕ чел.
ООО «Зеленый мир»	Выращивание столовых корнеплодных и клубнеплодных культур с высоким содержанием крахмала или инулина. Выращивание зерновых, зернобобовых и семян масличных культур. Производство товарного бетона.	51,4	10
ООО «Эльбрус»	Выращивание зерновых, зернобобовых, масленичных культур.	81,8	4
ООО «Боготольская птицефабрика»	Выращивание зерновых и зернобобовых культур.	51,3	22
ООО "АВТОТЕХЦЕНТР"	Технический осмотр автотранспортных средств	1,6	2
ИП Глава К(Ф)Х Макулов Е.В.	Выращивание зерновых, зернобобовых, семян масличных культур.	нет данных	9
ИП Глава К(Ф)Х Запольская П.К.	Выращивание столовых корнеплодных и клубнеплодных культур с высоким содержанием крахмала или инулина. Выращивание зерновых, зернобобовых и семян масличных культур.	56,9	10
МУП «РТЭК»	Производство пара и горячей воды (тепловой энергии) котельными	35,6	65
МКП «Услуга»	Забор и очистка воды для питьевых и промышленных нужд	14,6	15
НПС Каштан	Деятельность сухопутного и трубопроводного транспорта.	нет данных	125

# КЛЮЧЕВЫЕ КОМПЕТЕНЦИИ



ООО «ЗЕЛЕНый МИР»

на рынке 16 лет  
22 дополнительных видов  
деятельности

выращивание картофеля, зерновых  
и технических культур

- 526 тонн зерновых культур в год
- 1672 тонны картофеля в год
- 906,5 тонн масличных культур в год



ООО «БОГОТОЛЬСКАЯ  
ПТИЦЕФАБРИКА»

на рынке 13 лет  
8 дополнительных видов  
деятельности

выращивание зерновых и  
масличных культур

- 2060 тонн зерновых культур в год
- 3600 тонн масличных культур в год



ООО «ЭЛЬБРУС»

на рынке 11 лет  
25 дополнительных видов  
деятельности


выращивание зерновых и масличных  
культур

- 1965,3 тонн зерновых культур в год
- 1741,8 тонн масличных культур в год

# СПЕЦИАЛИЗАЦИЯ ОКРУГА И ТРЕНДЫ РАЗВИТИЯ

СПЕЦИАЛИЗАЦИЯ	ТРЕНД	ЭФФЕКТЫ	РЕЗУЛЬТАТЫ
 <p><b>ТОРГОВЛЯ</b> Розничная торговля</p>	устойчивое формирование спроса	рост доходов объектов торговли	<ul style="list-style-type: none"> <li>создание новых рабочих мест</li> </ul>
 <p><b>СЕЛЬСКОЕ ХОЗЯЙСТВО</b> Выращивание зерновых культур, овощей</p>	следование концепции устойчивого развития	рост популярности района, а также увеличение интереса трудоспособного к работе в местных организациях	<ul style="list-style-type: none"> <li>рост объёмов производства и доходов</li> <li>усиление позиции местных предприятий</li> <li>создание новых рабочих мест</li> </ul>
 <p><b>ОБЕСПЕЧЕНИЕ ЭЛЕКТРИЧЕСКОЙ ЭНЕРГИЕЙ, ПАРОМ</b> туризм</p>	следование концепции устойчивого развития	рост доходов от отказанных услуг, увеличение спроса услуги жилищно-коммунального хозяйства	<ul style="list-style-type: none"> <li>рост объёмов производства и доходов</li> <li>создание и сохранение новых рабочих мест</li> </ul>
 <p><b>ТРАНСПОРТРОВКА И ХРАНЕНИЯ</b></p>	следование концепции устойчивого развития	рост доходов от транспортировки и перекачивания сырья	<ul style="list-style-type: none"> <li>рост объёмов производства и доходов</li> <li>повышение инвестиционной привлекательности</li> </ul>

# РЕАЛИЗУЕМЫЕ ИНВЕСТИЦИОННЫЕ ПРОЕКТЫ

НАИМЕНОВАНИЕ КОМПАНИИ	СФЕРА ДЕЯТЕЛЬНОСТИ	ИНВЕСТИЦИИ млн. руб.	СРОКИ РЕАЛИЗАЦИИ
 <p>ООО «Зеленый мир»</p>	<p>Производство товарного бетона</p>	<p>83315,10</p>	<p>2024-2026</p>

# СВОБОДНЫЕ ИНВЕСТИЦИОННЫЕ ПЛОЩАДКИ

3

ИНВЕСТИЦИОННЫЕ  
ПЛОЩАДКИ

3 Brownfield'a

## ТАРИФЫ



160,77 руб.  
холодная вода (м3)



2,47 руб.  
электроэнергия (кВт ч.)



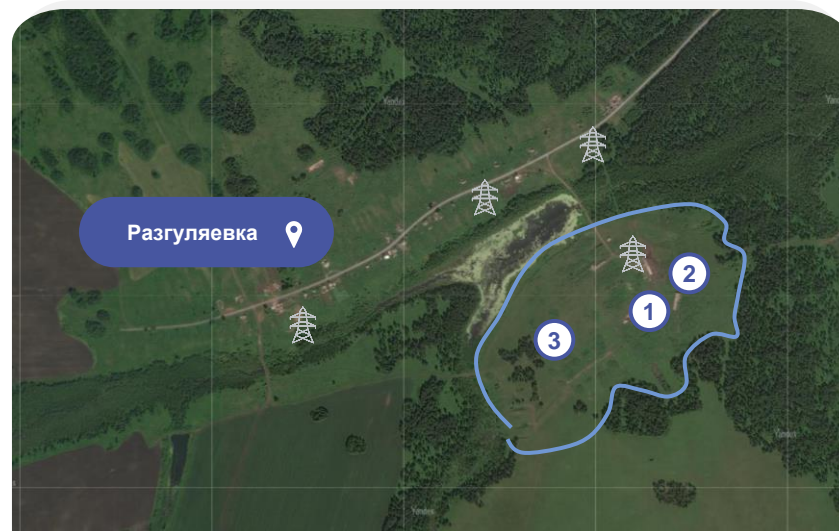
4500,06 руб.  
отопление (за ед. энергии)



Ознакомиться с подробной информацией о площадках, точках подключения, ресурсных мощностях, транспортной и инженерной инфраструктуре можно в отделе капитального строительства и архитектуры администрации Боготольского района



Ознакомиться с реестром муниципального имущества в округе можно на сайте администрации Боготольского района <https://bogotol-r.ru/imushchestvennaya-podderzhka-subektov-msp/imushchestvo-dlya-biznesa>



1 Здание коровника (1978 г.) площадью 1434,40 м<sup>2</sup>.  
Расположен в 250 м. на юго-восток от д. Разгуляевка, стр. 1

2 Здание коровника (1978 г.) площадью 1049 м<sup>2</sup>.  
Расположен в 250 м. на юго-восток от д. Разгуляевка, стр. 2

3 Земельный участок площадью 411 633,00 м<sup>2</sup>.  
Расположен в 250 м. на юго-восток от д. Разгуляевка,



количество свободных инвестиционных площадок



объекты электроснабжения



# ДИАГНОСТИЧЕСКАЯ КАРТА МО ПО РАБОТЕ С ИНВЕСТОРАМИ И МЕХАНИЗМ РАБОТЫ С НИМИ

	КАК ЕСТЬ	КАК ДОЛЖНО БЫТЬ
ИНФОРМИРОВАНИЕ ИНВЕТОРОВ И ПРЕДПРИНИМАТЕЛЕЙ	<p>✓ Сайт администрации, регулярная коммуникация с предпринимателями (рассылки на почты предпринимателей, звонки, ежегодные встречи)</p>	<p>✓ Сайт администрации, статьи на сайтах для инвесторов и предпринимателей, регулярная коммуникация: с предпринимателями (почтовая рассылка, звонки, общий чат администрации с предпринимателями)</p>
РАСПРЕДЕЛЕНИЕ ПЛОЩАДОК	<p>— Не всегда достаточно инвесторов для проведения тендерной процедуры</p>	<p>✓ Привлечение инвесторов для распределения площадок через тендерную процедуру</p>
ИНФРАСТРУКТУРА НА ИНВЕСТИЦИОННЫХ ПЛОЩАДКАХ	<p>— Создание инфраструктуры по запросу инвестора</p>	<p>✓ Создание инженерной и транспортной инфраструктуры до прихода инвестора на объект с целью экономии времени</p>
РАБОТА С ИНВЕСТОРАМИ БЕЗ ИНВЕСТИЦИОННОГО ПЛАНА	<p>— Проводятся переговоры и осмотр инвестиционных площадок по запросу инвестора</p>	<p>✓ Создание проектной команды, которая составляет инвестиционные планы и выводит проекты на площадки</p>
РЕШЕНИЕ И УСКОРЕНИЕ РАССМОТРЕНИЯ АДМИНИСТРАТИВНЫХ ВОПРОСОВ	<p>✓ Личное сопровождение и контроль инвестиционным уполномоченным каждого крупного проекта на всех стадиях его реализации</p>	<p>✓ Личное сопровождение и контроль инвестиционным уполномоченным каждого крупного проекта на всех стадиях его реализации</p>
РАБОТА С ПОТЕНЦИАЛЬНЫМИ ИНВЕСТОРАМИ	<p>— Подготовка к возможному приходу инвесторов, при возникновении интереса с их стороны</p>	<p>✓ Подготовка к возможному приходу инвесторов, создание информационно-аналитических буклетов, сохранение контактов потенциальных инвесторов, составления списка для дальнейшей регулярной коммуникации</p>
РАБОТА С РЕАЛИЗОВАННЫМИ ПРОЕКТАМИ НА ИНВЕСТИЦИОННЫХ ПЛОЩАДКАХ	<p>✓ Регулярная обратная связь и помощь с дальнейшим развитием в случае необходимости</p>	<p>✓ Регулярная обратная связь и помощь с дальнейшим развитием в случае необходимости</p>

# МЕРЫ ГОСУДАРСТВЕННОЙ ПОДДЕРЖКИ



КРАСНОЯРСКИЙ КРАЕВОЙ ЦЕНТР  
РАЗВИТИЯ И МИКРОКРЕДИТНАЯ  
КОМПАНИЯ

<https://мойбизнес-24.рф/>




СООБЩЕСТВО ИНВЕТОРОВ  
КРАСНОЯРСКОГО КРАЯ

<https://xn---9sbdbaodw9beadfa3adehli9k.xn--p1ai/>



АНО «КОРПОРАЦИЯ РАЗВИТИЯ  
ЕНИСЕЙСКАЯ СИБИРЬ»

<https://ensib.ru/about/>



СОЮЗ «ЦЕНТРАЛЬНО – СИБИРСКАЯ  
ТОРГОВО – ПРОМЫШЛЕННАЯ  
ПАЛАТА»

<https://krasnoyarsk.tpprf.ru/>



«НКО «ГОСУДАРСТВЕННЫЙ ФОНД  
РАЗВИТИЯ ПРОМЫШЛЕННОСТИ  
КРАСНОЯРСКОГО КРАЯ»

<http://www.krskstate.ru/promtorg/gosfond>



ЦИФРОВАЯ ПЛАТФОРМА МСП.РФ

<https://mcp.рф/>



ФЕДЕРАЛЬНАЯ КОРПОРАЦИЯ ПО  
РАЗВИТИЮ МАЛОГО И СРЕДНЕГО  
ПРЕДПРИНИМАТЕЛЬСТВА

<https://corpmsp.ru/>



КРАСНОЯРСКИЙ РЕГИОНАЛЬНЫЙ  
ИННОВАЦИОННО –  
ТЕХНОЛОГИЧЕСКИЙ БИЗНЕС -  
ИНКУБАТОР

<https://www.kritbi.ru/>



КРАЕВОЕ ГОСУДАРСТВЕННОЕ  
БЮДЖЕТНОЕ УЧРЕЖДЕНИЕ  
«МНОГОФУНКЦИОНАЛЬНЫЙ ЦЕНТР  
ПРЕДОСТАВЛЕНИЯ  
ГОСУДАРСТВЕННЫХ И  
МУНИЦИПАЛЬНЫХ УСЛУГ»

<https://24mfc.ru/>



инвестиционный портал Красноярского края

ИНВЕСТИЦИОННЫЙ ПОРТАЛ  
КРАСНОЯРСКОГО КРАЯ

<http://krasmsp.krskstate.ru/about/contacts>

# МИНИСТЕРСТВА, ОКАЗЫВАЮЩИЕ ПОДДЕРЖКУ ПРЕДПРИНИМАТЕЛЯМ И ИНВЕСТОРАМ



**МИНИСТЕРСТВО ПРОМЫШЛЕННОСТИ И  
ТОРГОВЛИ КРАСНОЯРСКОГО КРАЯ**



**МИНИСТЕРСТВО ЭКОНОМИКИ И  
РЕГИОНАЛЬНОГО РАЗВИТИЯ КРАСНОЯРСКОГО  
КРАЯ**



**АГЕНСТВО РАЗВИТИЯ МАЛОГО И СРЕДНЕГО  
ПРЕДПРИНИМАТЕЛЬСТВА**



**МИНИСТЕРСТВО КУЛЬТУРЫ КРАСНОЯРСКОГО  
КРАЯ**



**АГЕНСТВО ПО ТУРИЗМУ КРАСНОЯРСКОГО КРАЯ**



**АГЕНСТВО ПО УПРАВЛЕНИЮ  
ГОСУДАРСТВЕННЫМ ИМУЩЕСТВОМ  
КРАСНОЯРСКОГО КРАЯ**



**МИНИСТЕРСТВО ЦИФРОВОГО РАЗВИТИЯ  
КРАСНОЯРСКОГО КРАЯ**



**МИНИСТЕРСТВО СТРОИТЕЛЬСТВА И ЖИЛИЩНО  
– КОММУНАЛЬНОГО ХОЗЯЙСТВА  
КРАСНОЯРСКОГО КРАЯ**



**МИНИСТЕРСТВО ЖИЛИЩНО-КОММУНАЛЬНОГО  
ХОЗЯЙСТВА КРАСНОЯРСКОГО КРАЯ**



**МИНИСТЕРСТВО СЕЛЬСКОГО ХОЗЯЙСТВА  
КРАСНОЯРСКОГО КРАЯ**

# ПРЕДЛОЖЕНИЯ ПО КОРРЕКТИРОВКЕ МЕР ФИНАНСОВОЙ И ОРГАНИЗАЦИОННОЙ ПОДДЕРЖКИ ПРОЕКТОВ

АКТИВНАЯ  
ИНФОРМАЦИОННАЯ  
И КОНСУЛЬТАЦИОННАЯ  
ПОДДЕРЖКА  
ПРЕДПРИНИМАТЕЛЕЙ



УМЕНЬШЕНИЕ  
КОЛИЧЕСТВА  
И СРОКОВ  
ПРОЦЕДУР,  
НЕОБХОДИМЫХ  
ДЛЯ ПОЛУЧЕНИЯ  
ИНВЕСТИЦИОННОЙ  
ПЛОЩАДКИ



СОЗДАНИЕ ПРОЕКТНОГО  
ОФИСА, КОТОРЫЙ БУДЕТ  
ЗАНИМАТЬСЯ ОЦЕНКОЙ  
И ПРОРАБОТКОЙ  
ИНВЕСТИЦИОННЫХ  
ПРОЕКТОВ



УМЕНЬШЕНИЕ  
КОЛИЧЕСТВА  
БЮРОКРАТИЧЕСКИХ  
ПРОЦЕДУР  
ДЛЯ ПОЛУЧЕНИЯ МЕР  
ПОДДЕРЖКИ



ПЕРЕНОС ПРОЦЕДУР  
В ЭЛЕКТРОННЫЙ ВИД  
ДЛЯ СОКРАЩЕНИЯ  
ВРЕМЕННЫХ  
ИЗДЕРЖЕК



СНИЖЕНИЕ  
НАЛОГОВЫХ СТАВОК  
ДЛЯ МСП



# КОНТАКТЫ

## АДМИНИСТРАЦИЯ БОГОТОЛЬСКОГО РАЙОНА

📍 662060, Россия, Красноярский край, г. Боготол, ул. Комсомольская, 2

☎️ (839157) 2-11-76

✉️ raion\_bogotol@krasmail.ru

## ОТДЕЛ ЭКОНОМИКИ И ПЛАНИРОВАНИЯ АДМИНИСТРАЦИИ БОГОТОЛЬСКОГО РАЙОНА

📍 662060, Россия, Красноярский край, г. Боготол, ул. Комсомольская, 2

☎️ 9839157) 2-54-56

✉️ economer@list.ru

## ПРЕДПРИНИМАТЕЛЬСТВО ЦЕНТРА «МОЙ БИЗНЕС»

📍 662060, Россия, Красноярский край, г. Боготол, ул. Комсомольская, 2

☎️ 8-800-234-0-124

✉️ vopros@mb24.ru

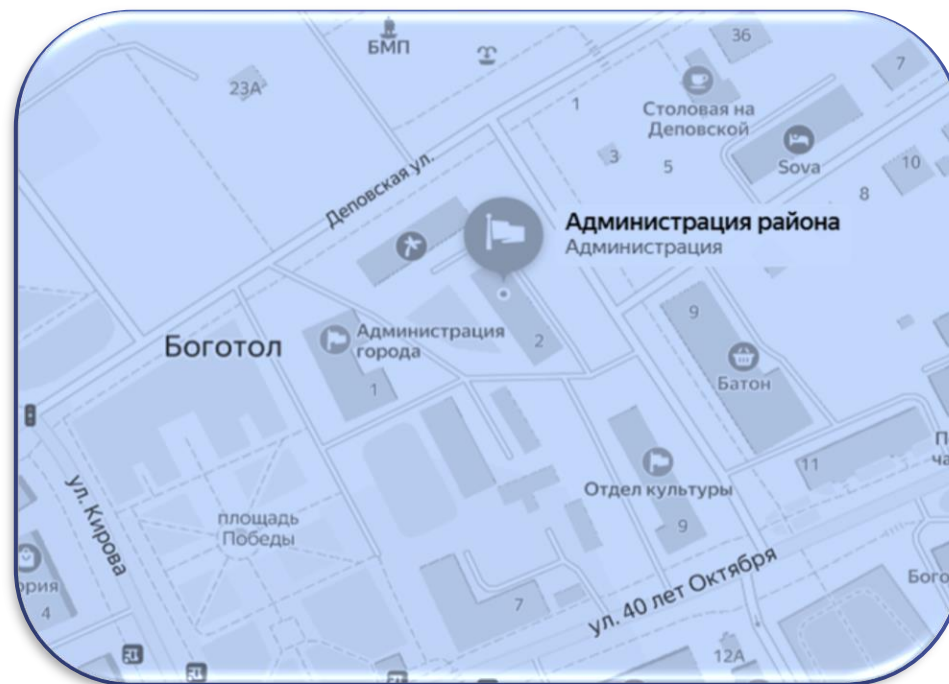
## ИНВЕСТИЦИОННЫЙ УПОЛНОМОЧЕННЫЙ

**БОДРИНА ЛИЛИЯ СЕРГЕЕВНА**

☎️ (839157) 2-44-78

ЗАМЕСТИТЕЛЬ ГЛАВЫ  
БОГОТОЛЬСКОГО РАЙОНА ПО  
ВОПРОСАМ ЭКОНОМИКИ И  
СЕЛЬСКОГО ХОЗЯЙСТВА

✉️ zam.econom@bogotol-r.ru



## СОСТАВ ИНВЕСТИЦИОННОГО СОВЕТА МУНИЦИПАЛЬНОГО ОБРАЗОВАНИЯ БОГОТОЛЬСКИЙ РАЙОН

Краевое государственное казенное учреждение «Центр занятости населения города Боготола»



**АЛЬТЕРГОТ НАДЕЖДА ИВАНОВНА**  
Директор КГКУ «ЦЗН г. Боготола»

АДМИНИСТРАЦИЯ  
БОГОТОЛЬСКОГО РАЙОНА



**БАКУНЕВИЧ НАДЕЖДА ВЛАДИМИРОВНА**  
Глава Боготольского района



**БОДРИНА ЛИЛИЯ СЕРГЕЕВНА**  
Заместитель Главы Боготольского района по вопросам экономики и сельского хозяйства



**ЛАРЧЕНКО ЕКАТЕРИНА ИВАНОВНА**  
Начальник отдела экономики и планирования администрации Боготольского района



**ИВАНОВА ЕЛЕНА АНАТОЛЬЕВНА**  
Начальник отдела сельского хозяйства администрации Боготольского района



**ИВАНОВА ТАТЬЯНА АЛЕКСЕЕВНА**  
Начальник отдела по правовым вопросам администрации Боготольского района




**ЗВЕРЕВ СЕРГЕЙ НИКОЛАЕВИЧ**  
Начальник муниципального имущества и земельных отношений администрации Боготольского района

БОГОТОЛЬСКИЙ РАЙОННЫЙ СОВЕТ  
ДЕПУТАТОВ



**УСКОВ ВЯЧЕСЛАВ ОЛЕГОВИЧ**  
Председатель Боготольского районного Совета депутатов



## ПРИЛОЖЕНИЯ

# ЦЕЛЬ И ЗАДАЧИ ПРОЕКТА

## ЦЕЛЬ



УЛУЧШЕНИЕ ИНВЕСТИЦИОННОГО  
КЛИМАТА В БОГОТОЛЬСКОМ  
МУНИЦИПАЛЬНОМ РАЙОНЕ  
ДЛЯ УВЕЛИЧЕНИЯ ПОТОКА ЧАСТНЫХ  
ИНВЕСТИЦИИ

## ЗАДАЧИ ПРОЕКТА

Вовлечь в процесс разработки инвестиционных профилей заинтересованные стороны



Определить наиболее перспективные инвестиционные проекты



Выбрать приоритетные направления инвестиционного развития



Выработать рекомендации по улучшению инвестиционной привлекательности



Определить потенциальных стейкхолдеров





# МЕТОДОЛОГИЯ РАЗРАБОТКИ ИНВЕСТИЦИОННОГО ПРОФИЛЯ

СБОР ИНФОРМАЦИИ



АНАЛИЗ СОБРАННОЙ  
ИНФОРМАЦИИ



ПРЕДЛОЖЕНИЯ  
ПО ДАЛЬНЕЙШЕМУ  
РАЗВИТИЮ РАЙОНА



# МЕТОДОЛОГИЯ РАЗРАБОТКИ ИНВЕСТИЦИОННОГО ПРОФИЛЯ

## СБОР ИНФОРМАЦИИ



### ИЗ ОТКРЫТЫХ ИСТОЧНИКОВ

Данные официальной статистики  
(Красноярскстат)



Исследования, статьи, рейтинги и  
прочие работы на тему  
инвестиционной и привлекательности  
авторитетных издания  
(Би, ТеДо, Кепт, VC, АСИ)



Сайт Боготольского района  
Газета «Официальный вестник  
Боготольского района»



Интернет сообщества  
местного населения в популярных  
социальных сетях  
(Вконтакте, Одноклассники)



### НАПРЯМУЮ У ПРЕДСТАВИТЕЛЕЙ БИЗНЕСА И МУНИЦИПАЛИТЕТА

Запрос социально-экономических  
и других показателей у  
представителей  
муниципалитета



Очное интервью с представителями  
администрации



Очное интервью с представителями  
местных компаний



Онлайн-опрос  
местных компаний



# МЕТОДОЛОГИЯ РАЗРАБОТКИ ИНВЕСТИЦИОННОГО ПРОФИЛЯ

АНАЛИЗ СОБРАННОЙ  
ИНФОРМАЦИИ



SWOT-АНАЛИЗ

Анализ внутренней и внешней среды



Разделения факторов на сильные  
и слабые стороны, возможности  
и угрозы



Выявление важнейших факторов



Нахождение влияния одних факторов  
на другие и какую выгоду МО может  
от них получить



Формирование стратегии  
для укрепления позиций МО



# МЕТОДОЛОГИЯ РАЗРАБОТКИ ИНВЕСТИЦИОННОГО ПРОФИЛЯ

**ПРЕДЛОЖЕНИЯ  
ПО ДАЛЬНЕЙШЕМУ  
РАЗВИТИЮ ОКРУГА**



**РЕАЛИЗАЦИЯ  
ИНВЕСТИЦИОННЫХ ПРОЕКТОВ**

Описание текущих проектов МО,  
которые реализуются и планируются  
к реализации бизнесом



Формирование траектории  
и потенциала развития МО  
в ближайшие годы



**РЕШЕНИЕ  
ТЕКУЩИХ ПРОБЛЕМ**

Выявление проблемных зон  
и слабых сторон МО



Формирование предложений  
по улучшению текущей ситуации  
в районе



# ПЛАН РАБОТЫ

НАЗВАНИЕ ЗАДАЧИ	НАЧАЛО	ОКОНЧАНИЕ	ДЛИТЕЛЬНОСТЬ	20.05.24							27.05.24							03.06.24							10.06.24							17.06.24							24.06.24						
				20	21	22	23	24	25	26	27	28	29	30	31	01	02	03	04	05	06	07	08	09	10	11	12	13	14	15	16	17	18	19	20	21	22	23	24	25	26	27	28	29	30
<b>Подготовительный этап</b>	<b>20.05.24</b>	<b>06.06.24</b>	<b>18 дней</b>	[Task bar]																																									
Разработка методологии	20.05.24	26.05.23	7	[Task bar]																																									
Сбор соц-эконом., демограф., эколог. данных	21.05.24	06.06.24	16	[Task bar]																																									
Проведение глубинных интервью с бизнесом, экспертами и администрацией	24.05.24	07.06.24	15	[Task bar]																																									
<b>Проведение исследования</b>	<b>27.05.24</b>	<b>28.06.24</b>	<b>33дня</b>	[Task bar]																																									
SWOT-анализ	28.05.24	14.06.24	18	[Task bar]																																									
Анализ федеральных программ	28.05.24	14.06.24	18	[Task bar]																																									
Анализ соц. сетей с целью выявления проблем бизнеса и населения	29.05.24	17.06.24	20	[Task bar]																																									
Анализ опыта реализации инвест. проектов и работы площадок	10.06.24	18.06.24	9	[Task bar]																																									
Формирование потенциальной базы инвесторов	10.06.24	18.06.24	9	[Task bar]																																									
Предложения по изменению процесса работы с проектами со стороны администрации	13.06.24	22.06.24	10	[Task bar]																																									
Предложения проектов и интеграций, формирование реестра поддержки	17.06.24	23.06.24	7	[Task bar]																																									
<b>Формирование итогов исследования</b>	<b>24.06.24</b>	<b>27.06.24</b>	<b>4 дней</b>	[Task bar]																																									
Подготовка итогового отчет и презентации	24.06.24	27.06.24	4	[Task bar]																																									
Доработка методологии	26.06.24	28.06.24	3	[Task bar]																																									
Фиксирование ключевых шагов по формированию инвестиционного профиля	26.06.24	28.06.24	3	[Task bar]																																									

# НАПРАВЛЕНИЯ СБОРА ИНФОРМАЦИИ

## БИЗНЕС




### ОЧНОЕ ИНТЕРВЬЮ

- ООО «Зеленый мир»
- ООО «АВТОТЕХЦЕНТР»
- ИП Глава К(Ф)Х Запольская П.К.

### АНОНИМНЫЙ ОНЛАЙН ОПРОС


**8**  
компаний

## АДМИНИСТРАЦИЯ (ИНТЕРВЬЮ)




**Бакуневич Надежда  
Владимировна**

Глава Боготольского района



**Бодрина Лилия  
Сергеевна**

Заместитель Главы  
Боготольского района по  
вопросам экономики и  
сельского хозяйства



**Ларченко Екатерина  
Ивановна**

Начальник отдела экономики и  
планирования администрации  
Боготольского района

Выявление важнейших проблем и преимуществ  
округа, а также потребностей бизнеса



Выявление административных проблем  
и сильных сторон развития округа



