

---

Регистрационный номер СРО–П–018-19082009 (96)

Заказчик – ФКУ Упрдор «Енисей»

**РАСХОДЫ НА МЕРОПРИЯТИЯ ПО ПОВЫШЕНИЮ УРОВНЯ ОБУСТРОЙСТВА  
АВТОМОБИЛЬНЫХ ДОРОГ ФЕДЕРАЛЬНОГО ЗНАЧЕНИЯ. УСТРОЙСТВО  
СТАЦИОНАРНОГО ЭЛЕКТРИЧЕСКОГО ОСВЕЩЕНИЯ НА АВТОМОБИЛЬНОЙ  
ДОРОГЕ Р-255 «СИБИРЬ» НОВОСИБИРСК – КЕМЕРОВО – КРАСНОЯРСК –  
ИРКУТСК НА УЧАСТКАХ КМ 560+000 – КМ 561+500 (Н.П. КАШТАН),  
КМ 842+000 – КМ 846+000 (Н.П. БЕРЕЗОВКА), КМ 940+800 – КМ 942+250  
(Н.П. НОВОПЯТНИЦКОЕ), КМ 1100+200 – КМ 1101+550 (Н.П. СУЛЕМКА),  
КРАСНОЯРСКИЙ КРАЙ**

## **ПРОЕКТ ПЛАНИРОВКИ ТЕРРИТОРИИ**

**Раздел 3. Материалы по обоснованию проекта планировки.  
Графическая часть**

**100-12.19/24-ППТ 1.3**

**Том 1**

**2019**

Регистрационный номер СРО-П-018-19082009 (96)

Заказчик – ФКУ Упрдор «Енисей»

РАСХОДЫ НА МЕРОПРИЯТИЯ ПО ПОВЫШЕНИЮ УРОВНЯ ОБУСТРОЙСТВА  
АВТОМОБИЛЬНЫХ ДОРОГ ФЕДЕРАЛЬНОГО ЗНАЧЕНИЯ. УСТРОЙСТВО  
СТАЦИОНАРНОГО ЭЛЕКТРИЧЕСКОГО ОСВЕЩЕНИЯ НА АВТОМОБИЛЬНОЙ  
ДОРОГЕ Р-255 «СИБИРЬ» НОВОСИБИРСК – КЕМЕРОВО – КРАСНОЯРСК –  
ИРКУТСК НА УЧАСТКАХ КМ 560+000 – КМ 561+500 (Н.П. КАШТАН),  
КМ 842+000 – КМ 846+000 (Н.П. БЕРЕЗОВКА), КМ 940+800 – КМ 942+250  
(Н.П. НОВОПЯТНИЦКОЕ), КМ 1100+200 – КМ 1101+550 (Н.П. СУЛЕМКА),  
КРАСНОЯРСКИЙ КРАЙ

**ПРОЕКТ ПЛАНИРОВКИ ТЕРРИТОРИИ**

Раздел 3. Материалы по обоснованию проекта планировки.  
Графическая часть

100-12.19/24-ППТ 1.3

Том 1

Главный инженер проекта

П.Г. Васильев

Генеральный директор

Н.К. Баландин

2019

Согласовано

Взам. инв. №

Подпись и дата

Инв. № подл.

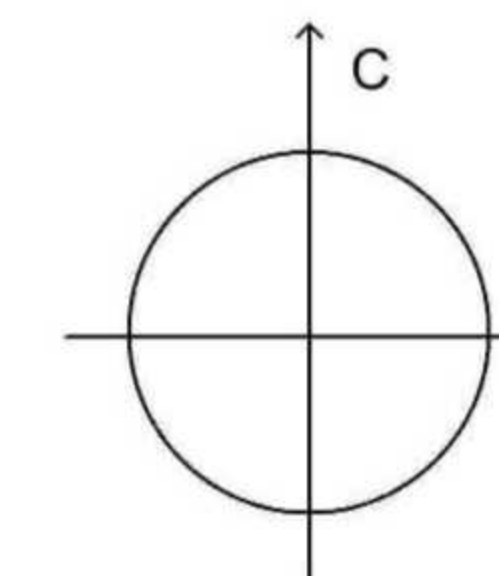




# СХЕМА ТЕРРИТОРИАЛЬНОГО ПЛАНИРОВАНИЯ КРАСНОЯРСКОГО КРАЯ

МАТЕРИАЛЫ ПО ОБОСНОВАНИЮ ПРОЕКТА

Карта 4. Карта размещения и развития объектов транспортной инфраструктуры



## УСЛОВНЫЕ ОБОЗНАЧЕНИЯ

### Административные границы территориальных образований

- граница субъекта Российской Федерации
- граница городского округа
- граница муниципального района
- граница населенного пункта\*

### Населенные пункты

г. **КРАСНОЯРСК** административный центр Красноярского края

г. **АЧИНСК** административный центр городского округа или муниципального района

### ОКС транспортной инфраструктуры

#### ОКС внешнего автомобильного транспорта

- сущ. (существующий), 1 оч. (1 очередь), пл. (план), расч. (расчет), срок (срок)
- строит. (строится), рек. (рекомендуется)
- дорога обычного типа федерального значения
- дорога обычного типа регионального и межмуниципального значения

#### ОКС железнодорожного транспорта

- сущ. (существующий), 1 оч. (1 очередь), пл. (план), расч. (расчет), срок (срок)
- строит. (строится), рек. (рекомендуется)
- железная дорога магистральная
- железная дорога прочая
- станция железнодорожная
- вокзал железнодорожный/депо

#### ОКС транспортных сооружений

- сущ. (существующий), 1 оч. (1 очередь), пл. (план), расч. (расчет), срок (срок)
- строит. (строится), рек. (рекомендуется)
- мост, путепровод

#### ОКС водного транспорта и гидротехнических сооружений

- сущ. (существующий), 1 оч. (1 очередь), пл. (план), расч. (расчет), срок (срок)
- строит. (строится), рек. (рекомендуется)
- морской терминал
- морской порт
- речной порт
- причал (пристань)
- паромная переправа
- судоподъемник
- лесо-плотопропускное устройство
- угольный терминал

#### Судоходные пути

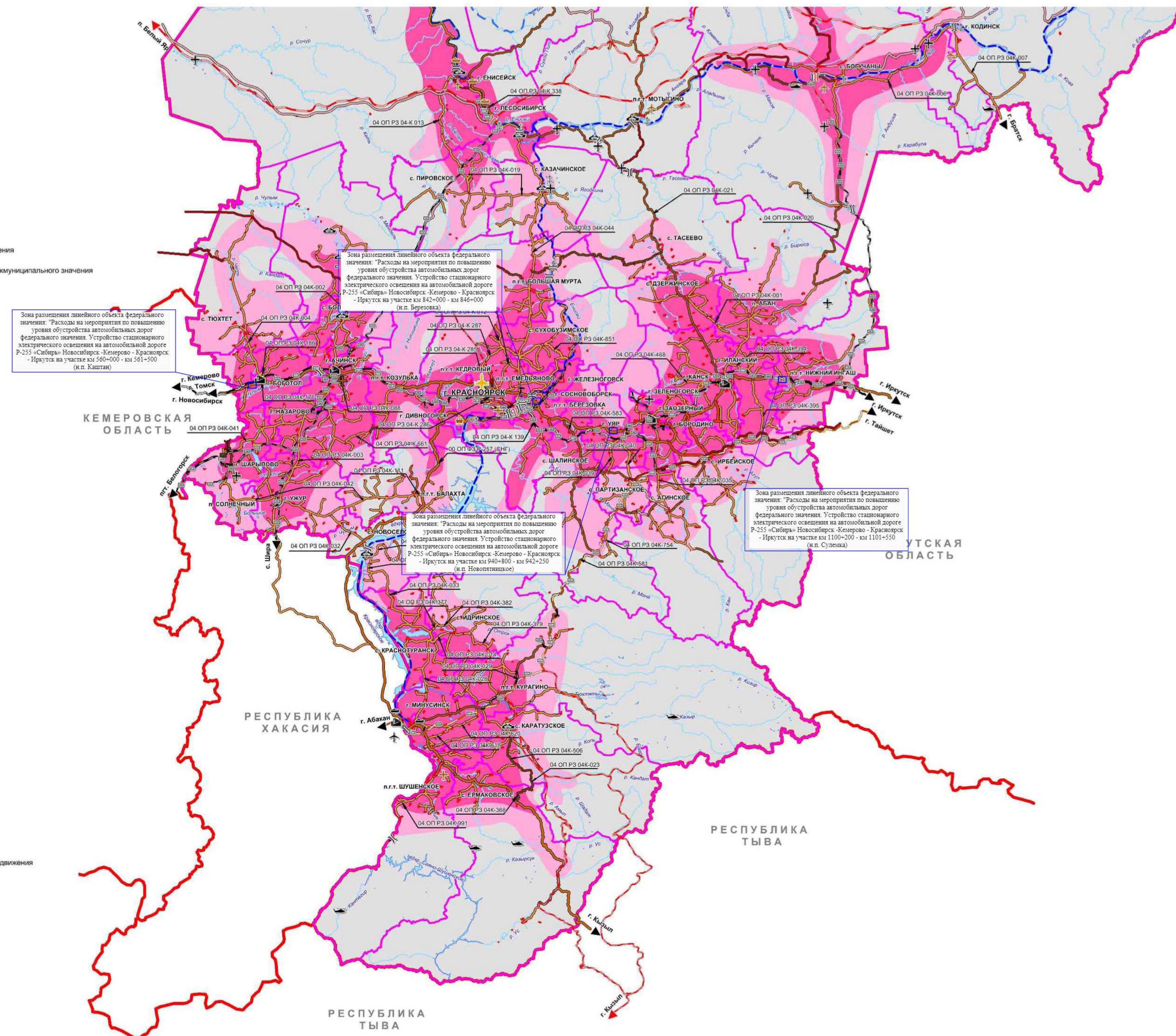
- морские и речные федерального значения
- речные межрегионального значения
- речные краевого значения

#### ОКС воздушного транспорта

- сущ. (существующий), 1 оч. (1 очередь), пл. (план), расч. (расчет), срок (срок)
- рек. (рекомендуется)
- международный аэропорт
- внутрироссийский аэропорт
- аэродром
- вертодром
- объект единой системы организации воздушного движения

#### Зоны транспортной доступности до межрайонных центров

- г. Канск, г. Красноярск, г. Ачинск, г. Минусинск, г. Лесосибирск, г. Богучаны
- 2х часовая доступность
- 3х часовая доступность



Зона размещения линейного объекта федерального значения: "Расходы на мероприятия по повышению уровня обустройства автомобильных дорог федерального значения. Устройство стационарного электрического освещения на автомобильной дороге Р-255 «Сибирь» Новосибирск - Кемерово - Красноярск - Иркутск на участке км 842-000 - км 846-000 (п.п. Березовка)

Зона размещения линейного объекта федерального значения: "Расходы на мероприятия по повышению уровня обустройства автомобильных дорог федерального значения. Устройство стационарного электрического освещения на автомобильной дороге Р-255 «Сибирь» Новосибирск - Кемерово - Красноярск - Иркутск на участке км 940-000 - км 942-250 (п.п. Новопитинское)

Зона размещения линейного объекта федерального значения: "Расходы на мероприятия по повышению уровня обустройства автомобильных дорог федерального значения. Устройство стационарного электрического освещения на автомобильной дороге Р-255 «Сибирь» Новосибирск - Кемерово - Красноярск - Иркутск на участке км 1100-200 - км 1101-550 (п.п. Сулейка)

ИРКУТСКАЯ ОБЛАСТЬ

КЕМЕРОВСКАЯ ОБЛАСТЬ

УТСКАЯ ОБЛАСТЬ

РЕСПУБЛИКА ХАКАСИЯ

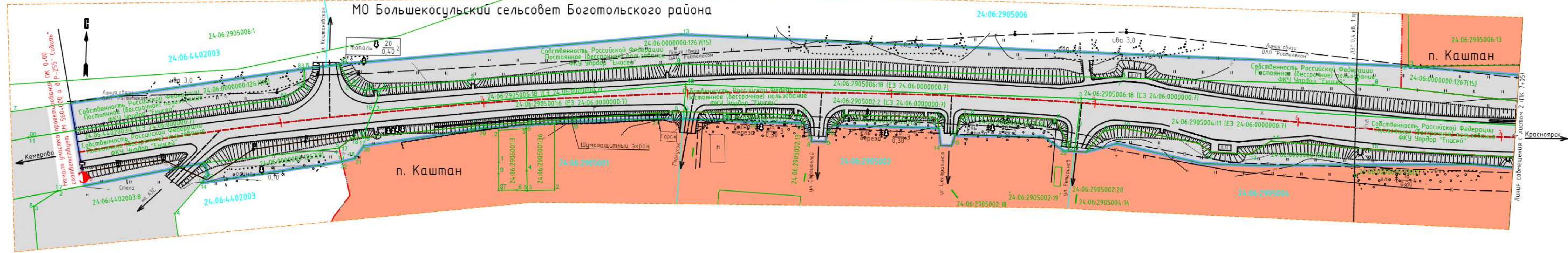
РЕСПУБЛИКА ТЫВА

РЕСПУБЛИКА ТЫВА

Примечание - \* Точное отображение границ населенных пунктов представлено в генеральных планах соответствующих муниципальных образований.

100-12.19/24-ППТ 1.3.1					
Мин. Калуж. Лист 19/24	Лист 19/24	Дата 06.19	Разработчик Манчева	Лист 19/24	Дата 06.19
Проект планировки территории			Статус	Лист	Листов
Схема расположения элементов планировочной структуры			П	1	1
И.контр. ГИП	Саломатова	06.19	ООО «СтандартПроект» г. Красноярск		
	Васильев	06.19			





МО Большекусульский сельсовет Боготольского района

п. Кашан

п. Кашан

Схема расположения листов



Условные обозначения

	границы территории, в отношении которой осуществляется подготовка проекта планировки
	границы зоны планируемого размещения линейного объекта федерального значения
	границы земельного участка внесенного в ЕГРН, 24-06-4402003:8 - кадастровый номер
	характерная точка границы земельного участка внесенного в ЕГРН, где 2 - номер характерной точки
	граница кадастрового квартала, где 24-06-4402003 - его номер
	горизонтали
	существующая линия освещения
	существующая автомобильная дорога, с асфальтобетонным покрытием
	километровый знак
	автобусная остановка

	линия электропередач
	линия связи
	линия канализации
	линия водопровода
	граница населенного пункта
	существующий съезд

Категории земель

	Земли промышленности, энергетики, транспорта, связи, радиовещания, телевидения, информатики, земли для обеспечения космической деятельности, земли обороны, безопасности и земли иного специального назначения
	Земли населенных пунктов

Примечание:  
 1. Система координат - МСК-166;  
 2. Система высот - Балтийская;  
 3. Сечение рельефа горизонталями через 0,5 м;  
 4. План составлен по материалам изысканий, выполненных ООО "СпецДорПроект" в декабре 2018г.  
 5. Земельные участки, подлежащие изъятию для государственных и муниципальных нужд в границах территории, в отношении которой осуществляется подготовка проекта планировки территории отсутствуют.

100-12.19/24-ППТ 1.3.2.1					
Расходы на мероприятия по повышению уровня обустройства автомобильных дорог федерального значения - строительство стационарного электровозного освещения на автомобильной дороге Р-255 "Сибирь" Новосибирск - Кемерово - Красноярск - Иркутск на участках км 560+000 - км 561+500; п.п. Кашан, км 642+000 - км 646+000 (п.п. Вережовка), км 940+000 - км 942+250) п.п. Новосибирское, км 1100+200 - км 1101+500 п.п. Сулейкино), Красноярский край					
Изм.	Кол.уч.	Лист	№ док.	Подп.	Дата
Разработал	Махнева				06.19
Проект планировки территории					
Схема использования территории в период подготовки проекта планировки территории. М 1:1000					
Н. контр.	Саломатов				06.19
ГИП	Васильев				06.19
			Стадия	Лист	Листов
			П	1	2
			ООО «СпецДорПроект» г. Красноярск		

Согласовано  
Взнос, руб. №  
Подпись и дата  
Имя, № листа









Условные обозначения

	границы территории, в отношении которой осуществляется подготовка проекта планировки
	границы зоны планируемого размещения линейного объекта федерального значения
	границы земельного участка внесенного в ЕГРН, 24-50-0500375-18 - кадастровый номер
	характерная точка границы земельного участка внесенного в ЕГРН, где 2 - номер характерной точки
	границы кадастрового квартала, 24-50-0500375 - его номер
	граница населенного пункта
	горизонтали
	Километровый знак
	существующая автомобильная дорога, с асфальтобетонным покрытием
	береговая полоса водного объекта

	Линия электропередач
	Линия связи
	Километровый знак
	автобусная остановка
	существующий съезд

Категории земель

	Земли населенных пунктов
	Земли промышленности, энергетики, транспорта, связи, радиовещания, телевидения, информатики, земли для обеспечения космической деятельности, земли обороны, безопасности и земли иного специального назначения

Примечание:  
 1. Система координат - МСК-167;  
 2. Система высот - Балтийская;  
 3. Сечение рельефа горизонталями через 0,5 м;  
 4. План составлен по материалам изысканий, выполненных ООО "СпецДорПроект" в декабре 2018г.  
 5. Земельные участки, подлежащие изъятию для государственных и муниципальных нужд в границах территории, в отношении которой осуществляется подготовка проекта планировки территории отсутствуют.



					100-12.19/24-ППТ 1.3.2.2			
					Расшири на территории по повышению уровня обслуживания автомобильных дорог федерального значения. Устройство спонсорского электрического освещения на автомобильной дороге Р-255 "Сибирь" Новосибирск - Кемерово - Красноярск - Иркутск на участках км 560-600 - км 561-500 м.п. (наштан), км 642-000 - км 646-000 (п.п. Березовка), км 942-000 - км 942-250 м.п. (наблюдательная), км 1100-200 - км 1101-500 м.п. (Султан), Красноярский край.			
Изм.	Кол.ч.	Лист	№ док.	Подп.	Дата	Стадия	Лист	Листов
Разработал	Махнева				06.19	Проект планировки территории	П	4
Н. контр.	Саломатов				06.19	Схема использования территории в период подготовки проекта планировки территории. М 1:1000		
ГИП	Васильев				06.19			
						ООО «СпецДорПроект» г. Красноярск		

Создано  
 Взам. архив  
 Подпись и дата  
 № док. подл.

Иркутск  
 Линия сообщения с листом 2 (ЛК 9+69)



МО п. Березовка Березовского района

МО г. Красноярск

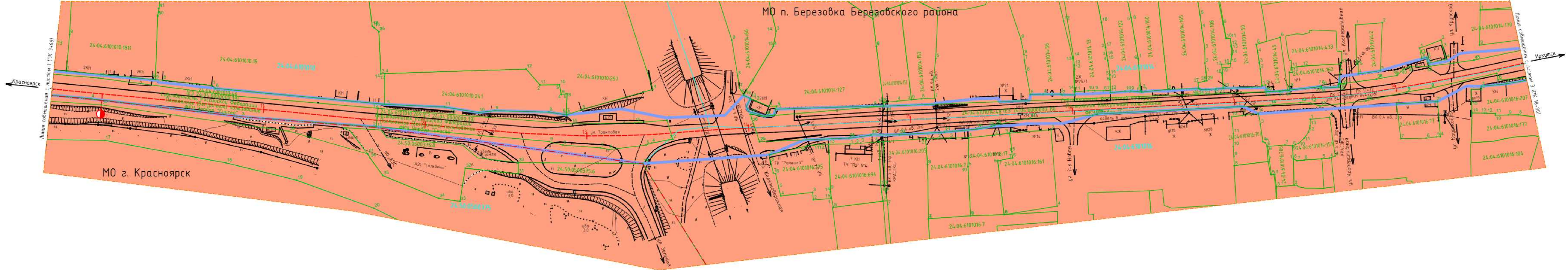
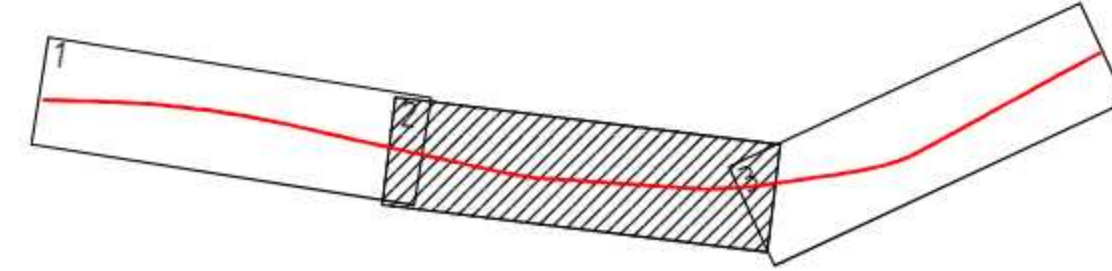
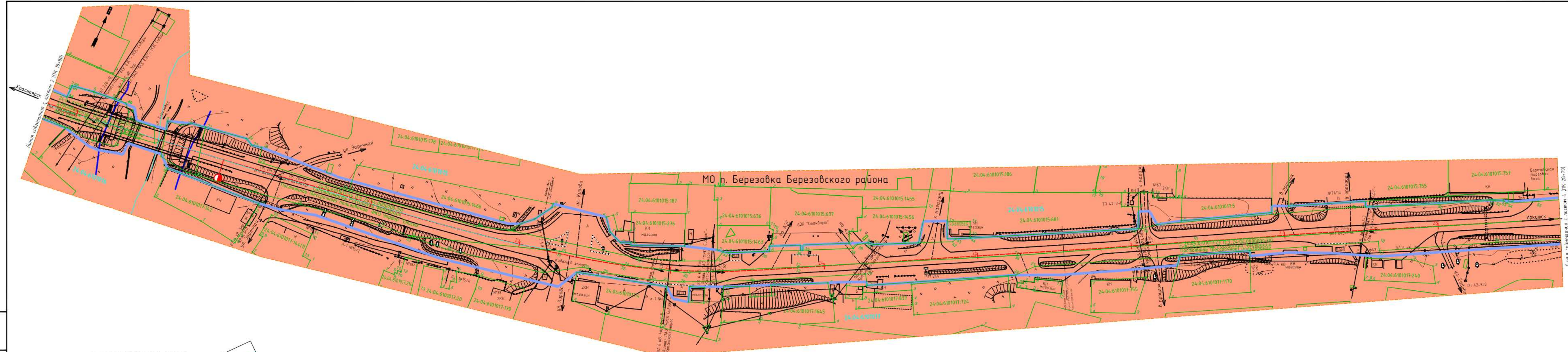


Схема расположения листов



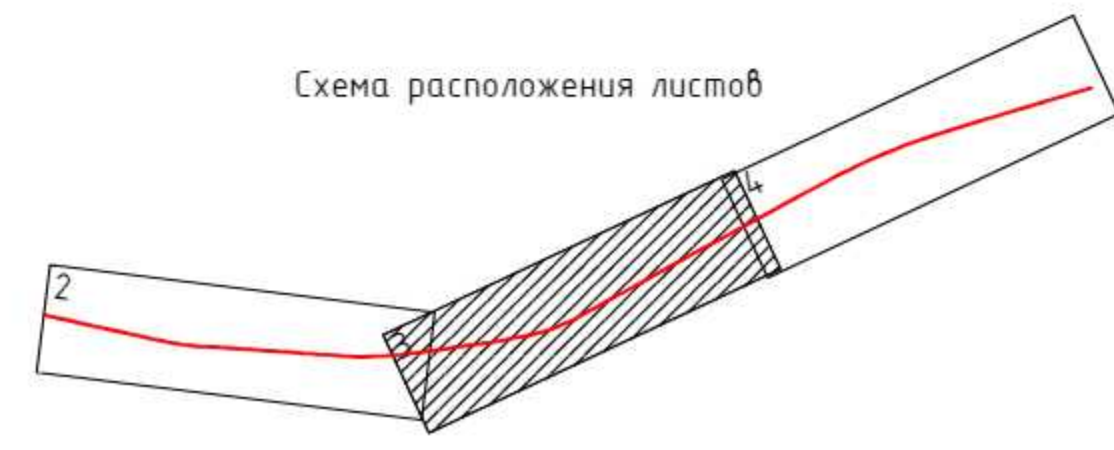
Имя, № подл., Подпись и дата  
Взам. инв. №





МО п. Березовка Березовского района

Схема расположения листов



Изм.	Кол.уч.	Лист	№ док.	Подп.	Дата	100-12.19/24-ППТ 1.3.2.2	Лист
							3

Линия соображения с листом 4 (ПК 28+79)



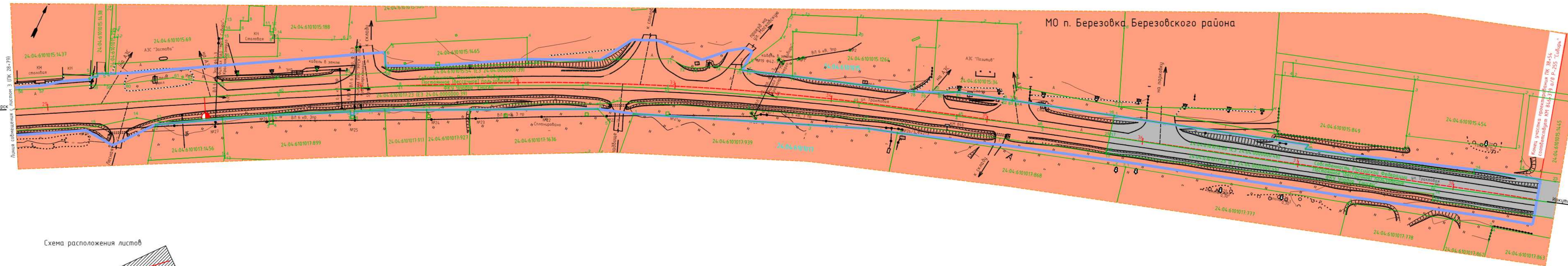
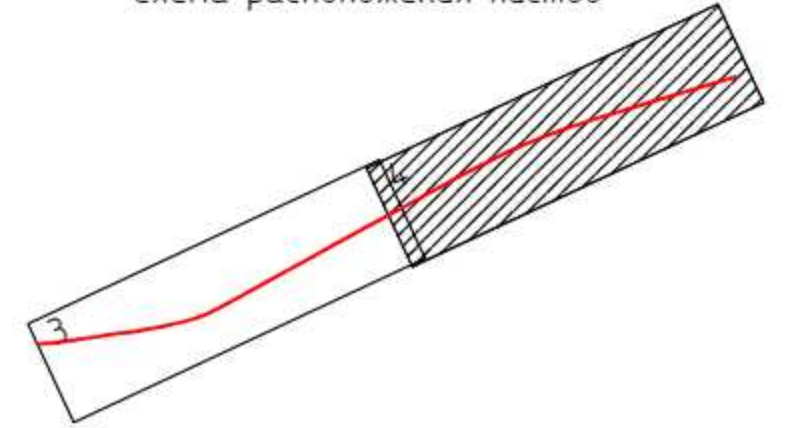


Схема расположения листов



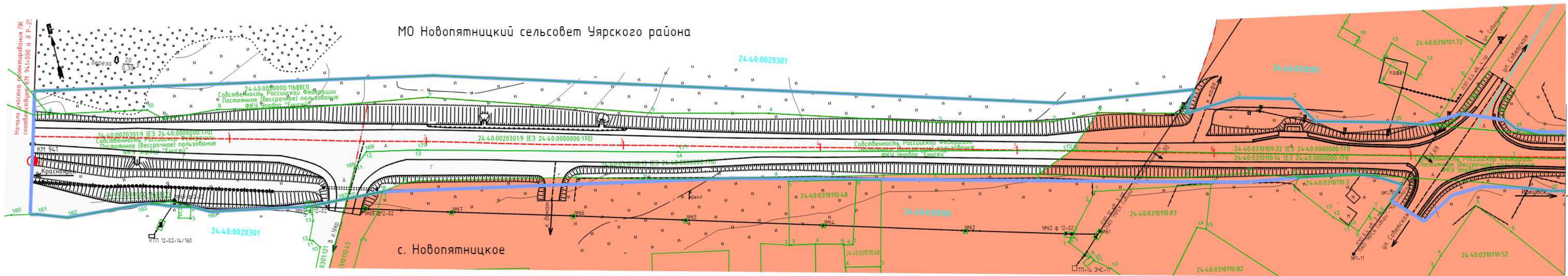
Изм.	Кол.уч.	Лист	№ док.	Подп.	Дата	100-12.19/24-ППТ 1.3.2.2	Лист
		4					4

Изд. № подл. Подпись и дата. Взам. инв. №



МО Новолятницкий сельсовет Чярского района

с. Новолятницкое



Словные обозначения

	границы территории, в отношении которой осуществляется подготовка проекта планировки
	границы зоны планируемого размещения линейного объекта федерального значения
	границы земельного участка внесенного в ЕГРН, 24-40-0310110-63 – кадастровый номер
	характерная точка границы земельного участка внесенного в ЕГРН, где 2 – номер характерной точки
	граница кадастрового квартала, где 24-40-0310107 – его номер
	горизонтали
	граница населенного пункта
	линия электропередач
	линия связи
	километровый знак

	автобусная остановка
	существующий съезд
	существующая автомобильная дорога, с асфальтобетонным покрытием

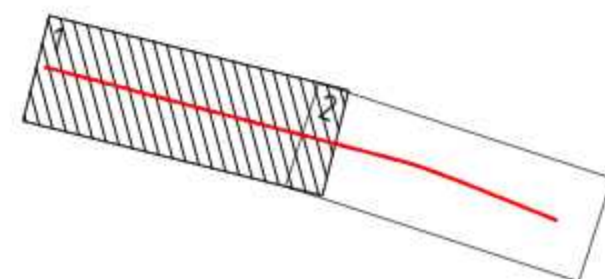
Категории земель

	земли промышленности, энергетики, транспорта, связи, радиовещания, телевидения, информатики, земли для обеспечения космической деятельности, земли обороны, безопасности и земли иного специального назначения
	земли населенных пунктов

Примечание:

1. Система координат – МСК-167;
2. Система высот – Балтийская;
3. Сечение рельефа горизонталями через 0,5 м;
4. План составлен по материалам изысканий, выполненных ООО «СпецДорПроект» в декабре 2018г.
5. Земельные участки, подлежащие изъятию для государственных и муниципальных нужд в границах территории, в отношении которой осуществляется подготовка проекта планировки территории отсутствуют.

Схема расположения листов



100-12.19/24-ППТ 1.3.2.3					
Расходы на проектирование на повышение уровня благоустройства автомобильных дорог федерального значения – использование стационарного электровещного освещения на автомобильной дороге Р-255 «Сибирь» Новолятницкое – Кенероба – Красноярск – Иркутск на участках км 560-000 – км 561-500; н.п. Каштан), км 642-000 – км 646-000 (н.п. Варезова), км 940-000 – км 942-250) н.п. Новолятницкое), км 1100-200 – км 1101-550) н.п. Суленки), Красноярский край					
Изм.	Кол.ч.	Лист	№ док.	Подп.	Дата
Разработал	Махнева				06.19
Проект планировки территории					
				Стадия	Лист
				П	1
				Листов	2
Н. контр.	Саломатов				06.19
ГИП	Васильев				06.19
Схема использования территории в период подготовки проекта планировки территории. М 1:1000					
ООО «СпецДорПроект» г. Красноярск					

Линия сообщения с листом 2 (ПК 7+78)



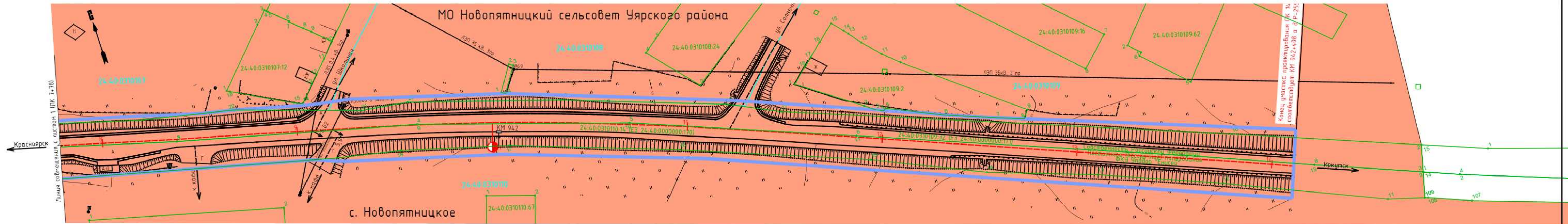
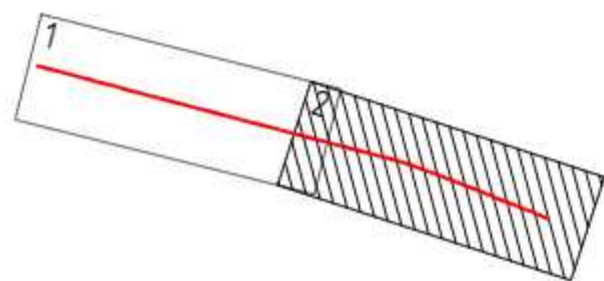


Схема расположения листов

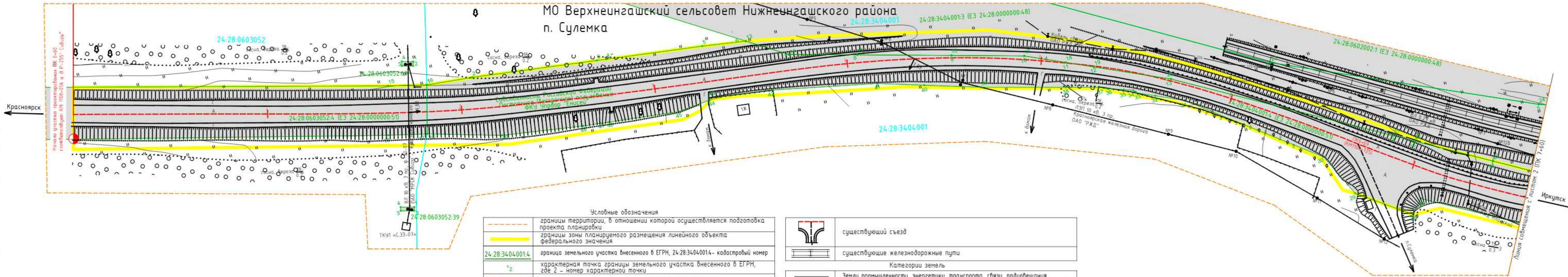


Изм.	Кол.уч.	Лист	№ док.	Подп.	Дата

100-12.19/24-ППТ 1.3.2.3

Имя, №, подпись, Подпись и дата, Взам. инв. №





МО Верхнеингашский сельсовет Нижнеингашского района  
п. Сулемка

Начало участка проектирования ПК 0+00  
соответствует КМ 1100+056 в Р-255 "Сибирь"

Условные обозначения

	границы территории, в отношении которой осуществляется подготовка проекта планировки
	границы зоны планируемого размещения линейного объекта федерального значения
24-28-3404001-4	граница земельного участка внесенного в ЕГРН, 24-28-3404001-4 – кадастровый номер
2	характерная точка границы земельного участка внесенного в ЕГРН, где 2 – номер характерной точки
24-28-0603052	граница кадастрового квартала, где 24-28-0603052 – его номер
— 105 —	горизонтали
	существующая автомобильная дорога, с асфальтобетонным покрытием
	линия электропередач
	линия связи
КМ 1101	километровый знак

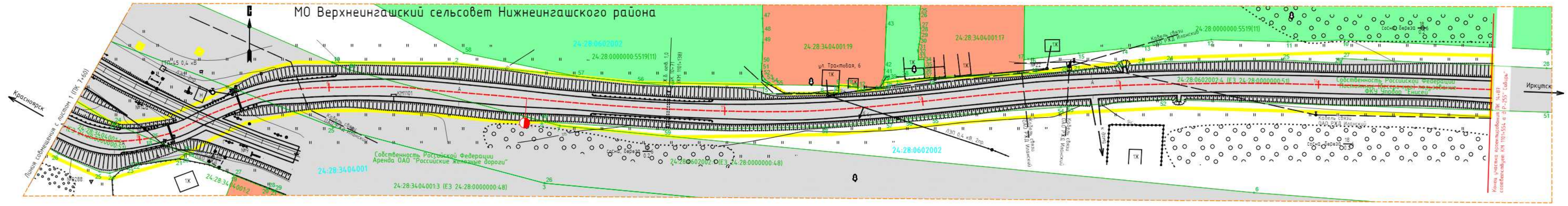
	существующий съезд
	существующие железнодорожные пути
Категории земель	
	Земли промышленности, энергетики, транспорта, связи, радиовещания, телевидения, информатики, земли для обеспечения космической деятельности, земли обороны, безопасности и земли иного специального назначения
	Земли населенных пунктов
	Земли лесного фонда

Примечания:  
 1. Система координат – МСК-168;  
 2. Система высот – Балтийская;  
 3. Сечение рельефа горизонталями через 0,5 м;  
 4. План составлен по материалам изысканий, выполненных ООО "СпецДорПроект" в декабре 2018г.  
 5. Земельные участки, подлежащие изъятию для государственных и муниципальных нужд в границах территории, в отношении которой осуществляется подготовка проекта планировки территории отсутствуют.

100-12.19/24-ППТ 1.3.2.4					
Расходы на мероприятия по повышению уровня обустройства автомобильных дорог федерального значения – строительство стационарных электроопорных сооружений на автомобильной дороге Р-255 "Сибирь" Новосибирск – Кемерово – Красноярск – Иркутск на участках км 560+000 – км 561+500; км. Каштан, км 642+000 – км 646+000 (к.п. Вережова), км 940+000 – км 942+250) и.п. Новосибирской; км 1100+200 – км 1101+500 и.п. Сулемка), Красноярский край					
Изм.	Кол.уч.	Лист	№ док.	Подп.	Дата
Разработал	Махнева				06.19
Проект планировки территории					
Схема использования территории в период подготовки проекта планировки территории. М 1:1000					
Н. контр.	Саломатов				06.19
ГИП	Васильев				06.19
			Стадия	Лист	Листов
			П	1	2
			ООО «СпецДорПроект» г. Красноярск		

Согласовано  
 Взято под №  
 Подпись и дата  
 Имя, №. подл.





Изд. №	Дата	Взам. инв. №

Изм.	Кол.ч	Лист	№ док.	Подп.	Дата

100-12.19/24-ППТ 1.3.2.4



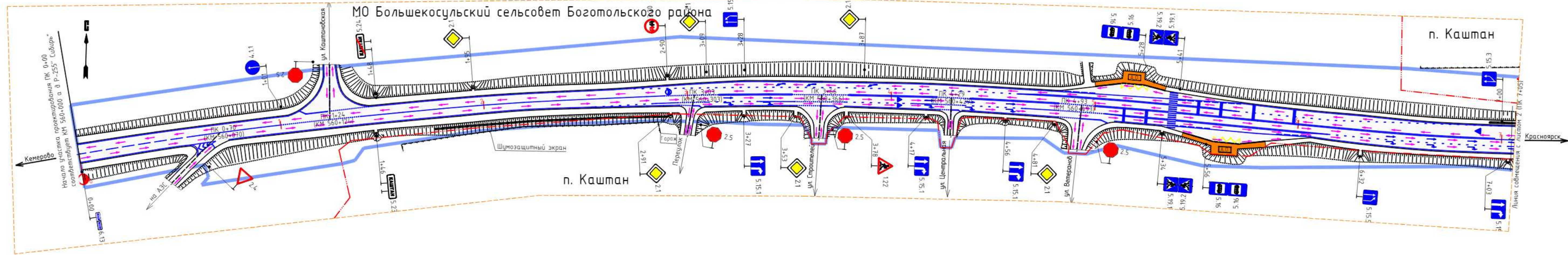


Схема расположения листов



Условные обозначения:

	границы территории, в отношении которой осуществляется подготовка проекта планировки
	границы зоны планируемого размещения линейного объекта федерального значения
	подъезд насыпи/выемки автомобильной дороги
	направление движения транспорта
	существующий дорожный знак
	бордюрный камень
	дорожная разметка линейная
	дорожная разметка точечная
	пешеходный переход
	автобусная остановка

	существующая автомобильная дорога, с асфальтобетонным покрытием
	граница населенного пункта
	существующий съезд

Примечание:  
 1. Установка дорожных знаков согласно ГОСТ Р 52289-2004;  
 2. Дорожные знаки установлены со светоотражающей поверхностью;  
 3. Техническая категория автомобильной дороги – III категория;  
 4. Зоны действия публичных сервитутов отсутствуют.

100-12.19/24-ППТ 1.3.3.1			
Расходы на мероприятия по повышению уровня обустройства автомобильных дорог федерального значения. Установка стационарных электрических освещения на автомобильной дороге Р-255 "Сибирь" Новосибирск - Кемерово - Красноярск - Иркутск на участках км 560+000 - км 561+500; км 561+500 - км 562+000; км 562+000 - км 564+000 (к.п. Вережова); км 940+000 - км 942+250) к.п. Новосибирское); км 1100+200 - км 1101+550) к.п. Суленика).			
Изм.	Кол.ч	Лист	№ док.
Разработал	Филимонов	Филимонов	06.19
Проект планировки территории			
Схема организации улично-дорожной сети и движения транспорта			
Н. контр.	Саломатов	06.19	
ГИП	Васильев	06.19	
Стадия	Лист	Листов	
П	1	2	
ООО «СпецДорПроект» г. Красноярск			

Согласовано

Взвешено

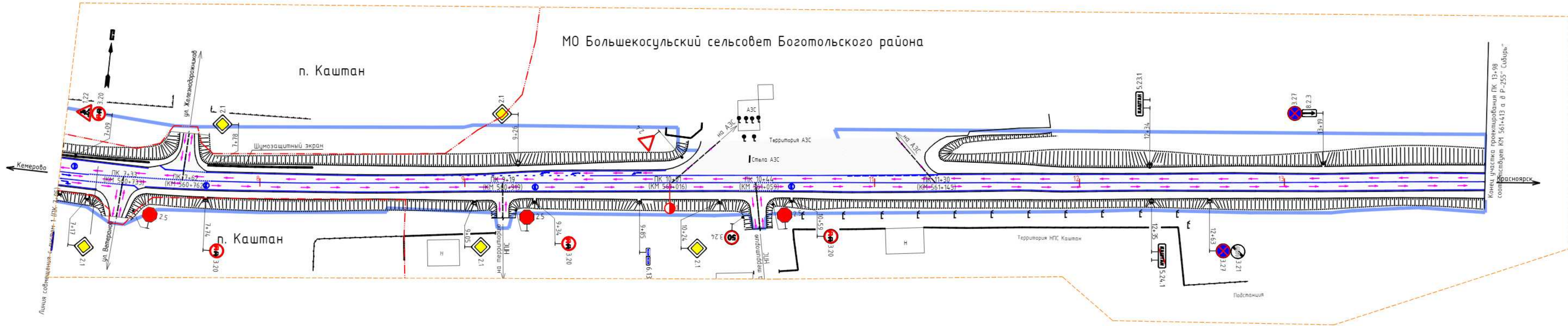
Подпись и дата

Имя, № проба



МО Большекосульский сельсовет Боготольского района

п. Каштан



Конец участка проектирования ПК 13+98  
соответствует КМ 561+413 в Р-255 "Сибирь"

Схема расположения листов

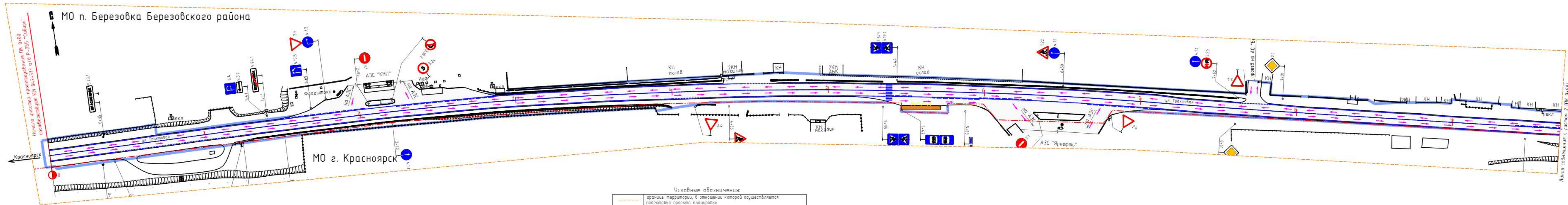


Изм.	Кол.уч.	Лист	№вок.	Подп.	Дата

100-12.19/24-ППТ 1.3.3.1

Имя, № проба, Подпись и дата, Власть, шифр №





Начало участка проектирования ПК 0+00 соответствует КМ 842-511 а/д Р-255 "Сибирь"



Условные обозначения:

	границы территории, в отношении которой осуществляется подготовка проекта планировки
	границы зоны планируемого размещения линейного объекта федерального значения
	ось автомобильной дороги
	подъезд насыпи/выемки автомобильной дороги
	направление движения транспорта
	существующий дорожный знак
	металлическое барьерное дорожное ограждение
	паралетное дорожное ограждение
	бордюрный камень
	дорожная разметка линейная
	водопропускная труба
	дорожная разметка точечная
	пешеходный переход
	автомобильная остановка

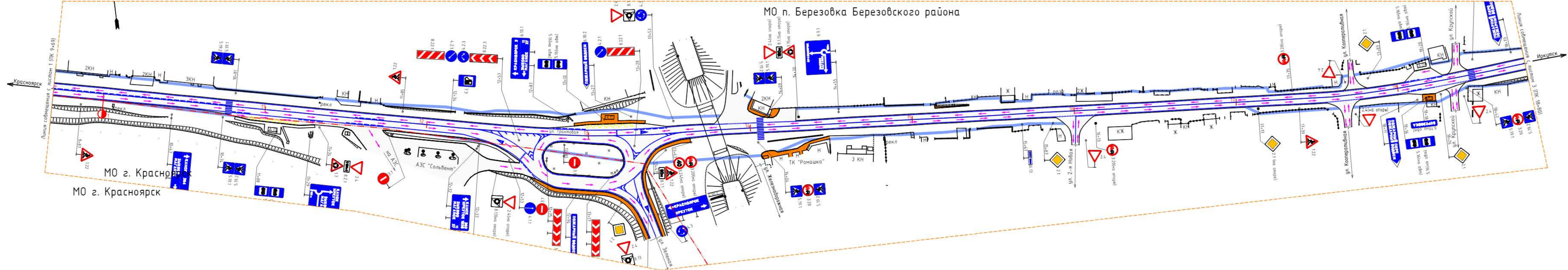
	граница населенного пункта
	существующий съезд

- Примечание:
- Установка дорожных знаков согласно ГОСТ Р 52289-2004;
  - Дорожные знаки установлены со светоотражающей поверхностью;
  - Дорожный знак 6.10.1 установлен на рамной опоре РГМ-1;
  - Техническая категория автомобильной дороги - III категория;
  - Границы зон действия публичных сервитутов отсутствуют.

100-12.19/24-ППТ 1.3.3.2									
Расчет на территории по повышению уровня обустройства автомобильных дорог федерального значения. Устройство спонсорского электрического освещения на автомобильной дороге Р-255 "Сибирь" Новосибирск - Кемерово - Красноярск - Иркутск на участках км 560+000 - км 561+500 м.п. (Каштан), км 542+000 - км 546+000 м.п. (Вербовка), км 942-800 - км 942-250 м.п. (Наблюдательная), км 1100+200 - км 1101+500 м.п. (Суленик), Красноярский край.									
Изм.	Кол.ч.	Лист	№ док.	Подп.	Дата	Проект планировки территории	Стадия	Лист	Листов
Разработал	Филимонов	Р.И.З.			06.19		П	1	4
Н. контр.	Саломатов				06.19	Схема организации улично-дорожной сети и движения транспорта М 1:1000	ООО «СпецДорПроект» г. Красноярск		
ГИП	Васильев				06.19				

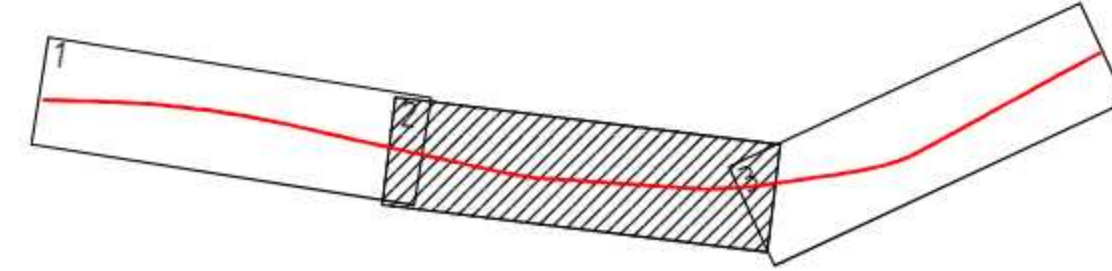


МО п. Березовка Березовского района



МО г. Красноярск  
МО г. Красноярск

Схема расположения листов



Изм.	Кол.уч.	Лист	№ док.	Подп.	Дата

100-12.19/24-ППТ 1.3.3.2

Лист  
2

Имя, № подл., Подпись и дата  
Взам. инв. №

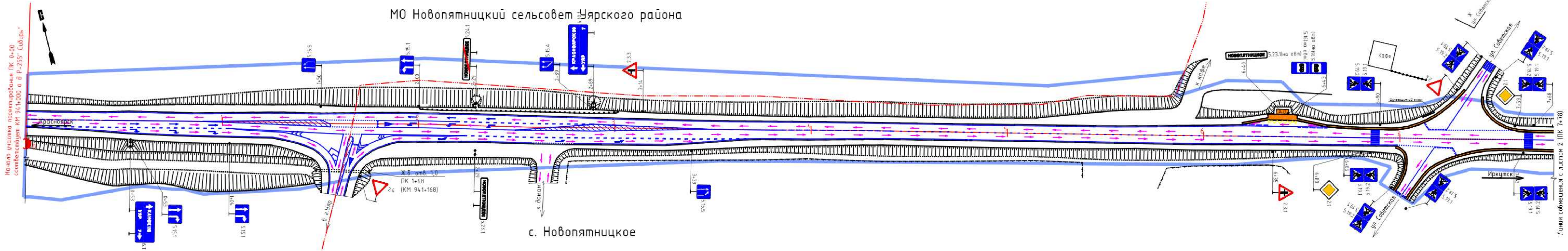












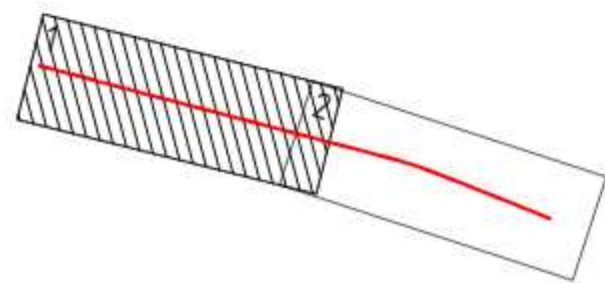
Условные обозначения:

	границы территории, в отношении которой осуществляется подготовка проекта планировки
	границы зоны планируемого размещения линейного объекта федерального значения
	подъезд насыпи/выемки автомобильной дороги
	направление движения транспорта
	существующий дорожный знак
	металлическое барьерное дорожное ограждение
	шумозащитные экраны
	барьерный камень
	дорожная разметка линейная
	дорожная разметка точечная

	столбик сигнальный
	пешеходный переход
	водопропускная труба
	автобусная остановка
	троتтуары
	граница населенного пункта
	существующий съезд

Примечание:  
 1. Установка дорожных знаков согласно ГОСТ Р 52289-2004;  
 2. Техническая категория автомобильной дороги - III категория;  
 3. Границы зон действия публичных сервитутов отсутствуют.

Схема расположения листов

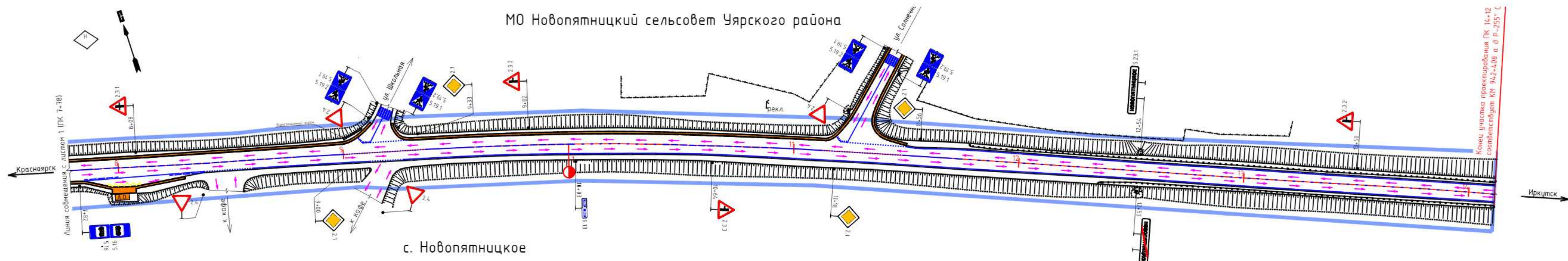


100-12.19/24-ППТ 1.3.3.3					
Расходы на мероприятия по повышению уровня безопасности автомобильных дорог федерального значения - Центрально-Сибирского федерального округа на автомобильной дороге Р-255 "Сибирь" Новолятницкий - Кемерово - Красноярск - Иркутск на участках: км 560+000 - км 561+500; км. Каштан; км 642+000 - км 646+000 (к.п. Варезовка); км 940+000 - км 942+250) к.п. Новолятницкое); км 1100+200 - км 1101+500) к.п. Суленка).					
Изм.	Кол.уч.	Лист	№ док.	Подп.	Дата
Разработал	Филимонов	Филимонов	06.19		
Проект планировки территории				Стадия	Лист
				П	1
Схема организации улично-дорожной сети и движения транспорта				000 «СпецДорПроект» г. Красноярск	
М 1:1000					
Н. контр.	Саломатов	06.19			
ГИП	Васильев	06.19			

Согласовано  
 Взам. инв. №  
 Подпись и дата  
 Инв. № подл.



МО Новопятницкий сельсовет Чярского района

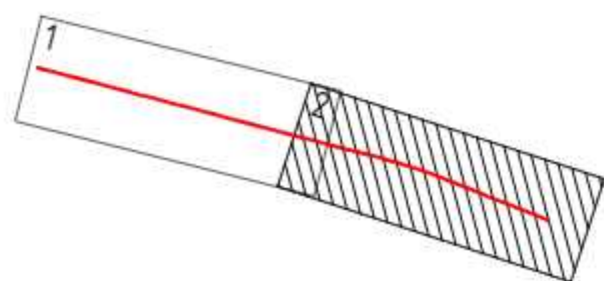


Конец участка проектирования ПК 14+12  
соответствует КМ 942+408 в Р-255" С

Красноярск

Иркутск

Схема расположения листов



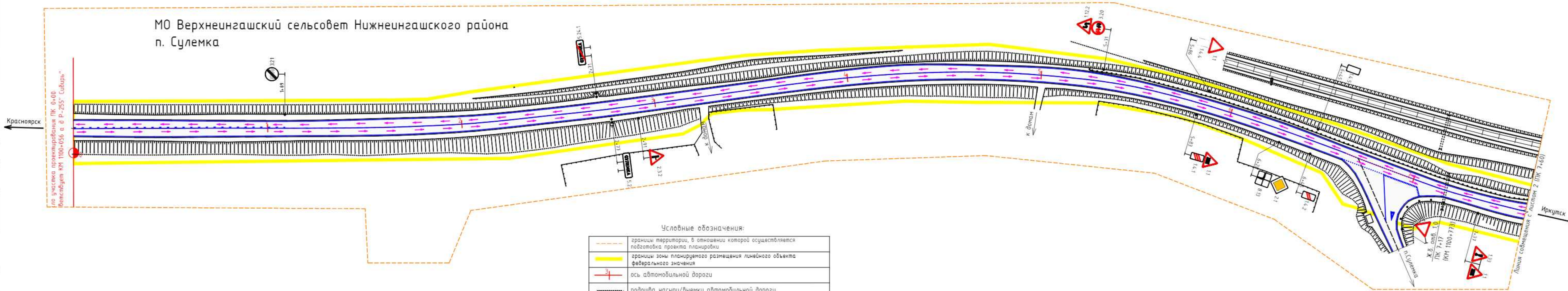
Изм.	Кол.уч.	Лист	№вок.	Подп.	Дата

100-12.19/24-ППТ 1.3.3.3

Имя, №, подпись, Подпись и дата, Взам. инв. №



МО Верхнеингашский сельсовет Нижнеингашского района  
п. Сулемка



для участка проектирования ПК 0+00  
ветвь от КМ 1100+056 в д. Р-255" Сульда"

Красноярск

Иркутск

Условные обозначения:

	границы территории, в отношении которой осуществляется подготовка проекта планировки
	границы зоны планируемого размещения линейного объекта федерального значения
	ось автомобильной дороги
	подшва насыпи/выемки автомобильной дороги
	направление движения транспорта
	существующий дорожный знак
	металлическое барьерное дорожное ограждение
	столбики сигнальные
	барьеры-автоматы
	дорожная разметка линейная
	дорожная разметка точечная
	водопропускная труба

- Примечание:
- Установка дорожных знаков согласно ГОСТ Р 52289-2004;
  - Проезд через ж/д пути организован с помощью переездной сигнализации;
  - Техническая категория автомобильной дороги – III категория;
  - Зоны действия публичных сервитутов отсутствуют.

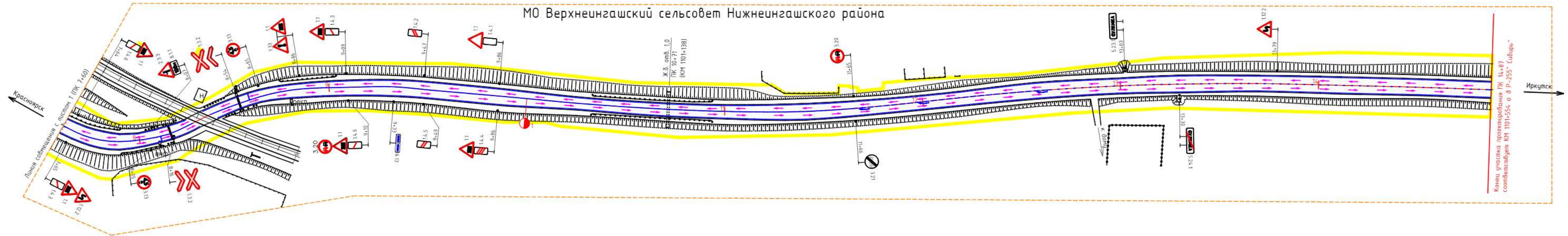
100-12.19/24-ППТ 1.3.3.4

Расходы на мероприятия по повышению уровня безопасности автомобильных дорог федерального значения. Установка стационарных электровысветных на автомобильной дороге Р-255" Сульда" Новосибирск - Кемерово - Красноярск - Иркутск на участках км 560+000 - км 561+500; км 562+000 - км 564+000 (п.п. Варезово), км 940+000 - км 942+250) п.п. Новосибирское), км 1100+200 - км 1101+500) п.п. Сулемка), Красноярский край

Изм.	Кол.уч.	Лист	№ док.	Подп.	Дата	Проект планировки территории	Стадия	Лист	Листов
Разработал	Филимонов	Филимонов	Филимонов	06.19	06.19		П	1	2
Н.контр.	Саломатов	Саломатов	Саломатов	06.19	06.19	Схема организации улично-дорожной сети и движения транспорта М 1:1000	ООО «СпецДорПроект» г. Красноярск		
ГИП	Васильев	Васильев	Васильев	06.19	06.19				

Согласовано  
Взвешено  
Подпись и дата  
Имя, №, подпись





Изд. №	Подпись и дата	Взам. инв. №

Изм.	Кол.уч.	Лист	№ док.	Подп.	Дата

100-12.19/24-ППТ 1.3.3.4



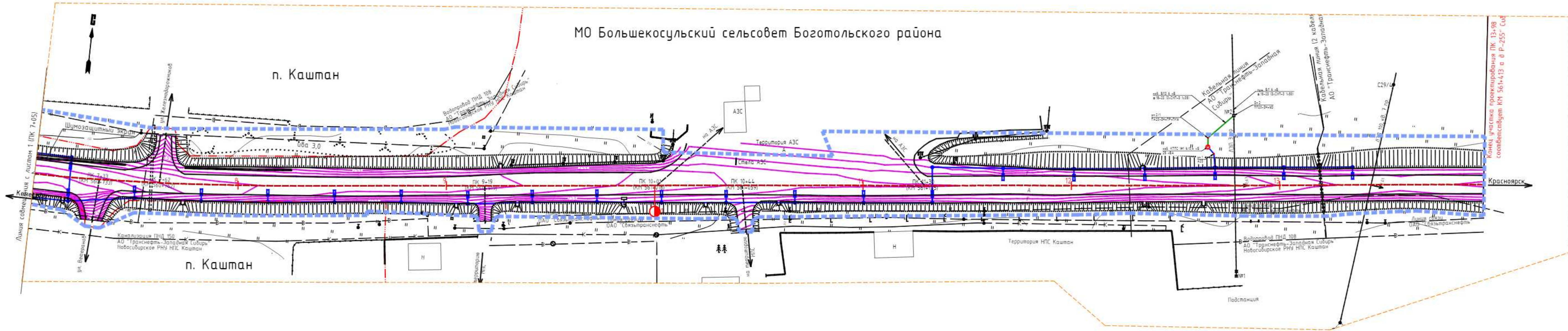




МО Большекусульский сельсовет Боготольского района

п. Каштан

п. Каштан



Линия совмещенная с листом 1 (ПК 7+05)

Схема расположения листов



Изм.	Кол.уч.	Лист	№ док.	Подп.	Дата

100-12.19/24-ППТ 1.3.4.1

Имя, № проба, Подпись и дата, Власть, шифр №





МО п. Березовка Березовского района

МО г. Красноярск

Условные обозначения

	границы территории, в отношении которой осуществляется подготовка проекта планировки
	границы зоны планируемого размещения линейного объекта федерального значения
	граница населенного пункта
	горизонталы проектного рельефа
	горизонталы земной поверхности
	проектируемая линия освещения
	существующая автомобильная дорога, с асфальтобетонным покрытием
	Километровый знак
	Линия электропередач
	Линия связи

	автобусная остановка
	существующий съезд

Примечание:  
 1. Система координат - МСК-167;  
 2. Система высот - Балтийская;  
 3. Сечение рельефа горизонталями через 1,0 м;  
 4. Линии вертикальной планировки через 0,1 м.

Типовые поперечные профили М 1:100  
 ПК 0+00 - ПК 38+54

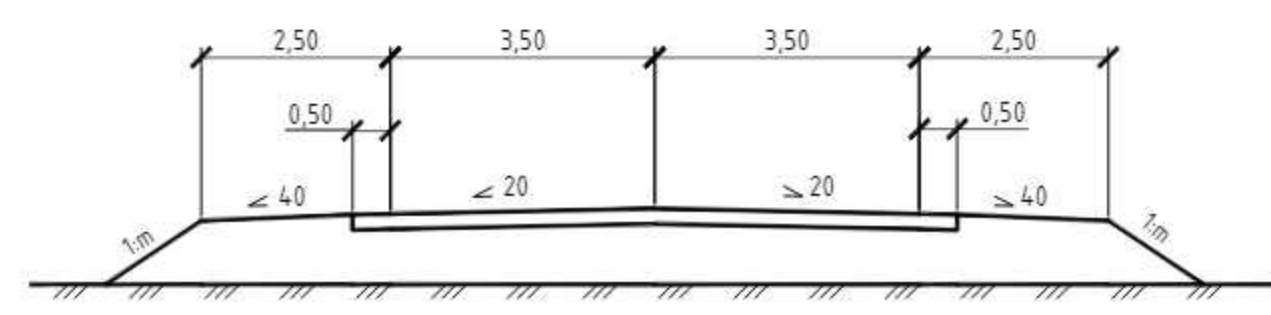
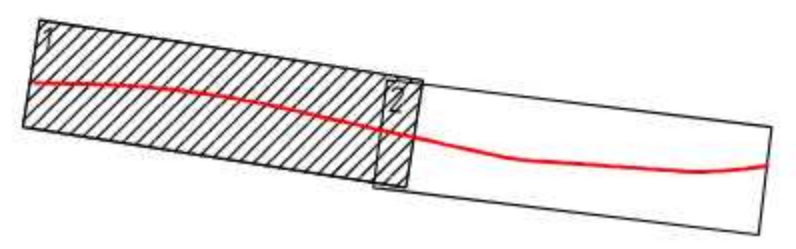


Схема расположения листов

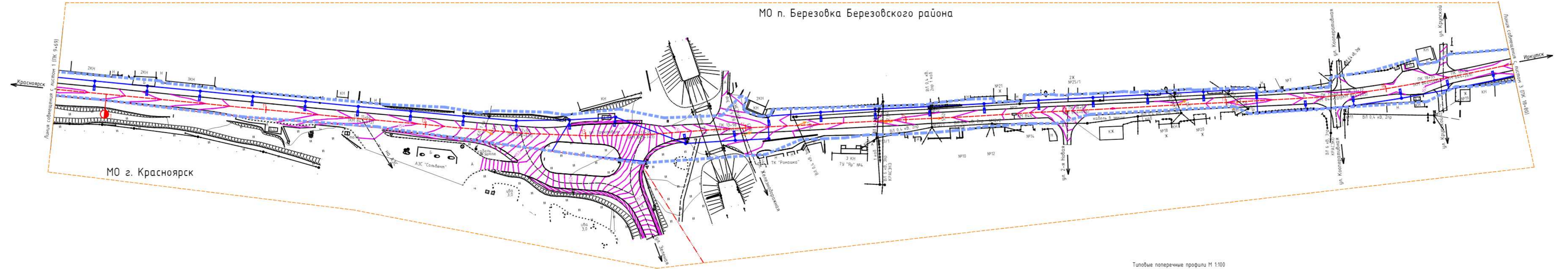


100-12.19/24-ППТ 1.3.4.2					Студия			
Разработал: Махнева					Лист	Листов		
Н. контр. Саломатов					П	1	4	
ГИП Васильев					ООО «СпецДорПроект» г. Красноярск			

Создано  
 Взам. инв. №  
 Подпись и дата  
 Инв. № подл.



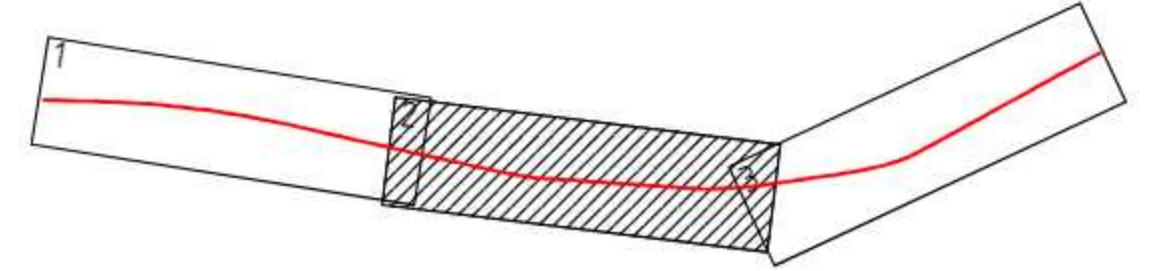
МО п. Березовка Березовского района



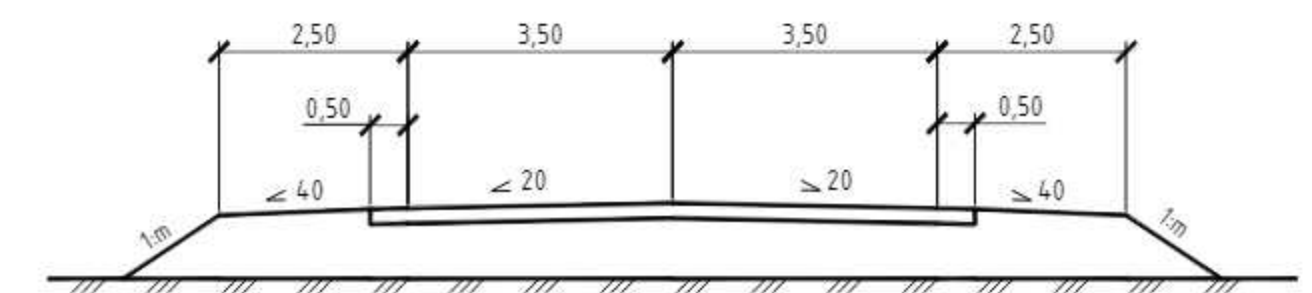
МО г. Красноярск

Иркутск

Схема расположения листов



Типовые поперечные профили М 1:100  
ПК 0+00 - ПК 38+54

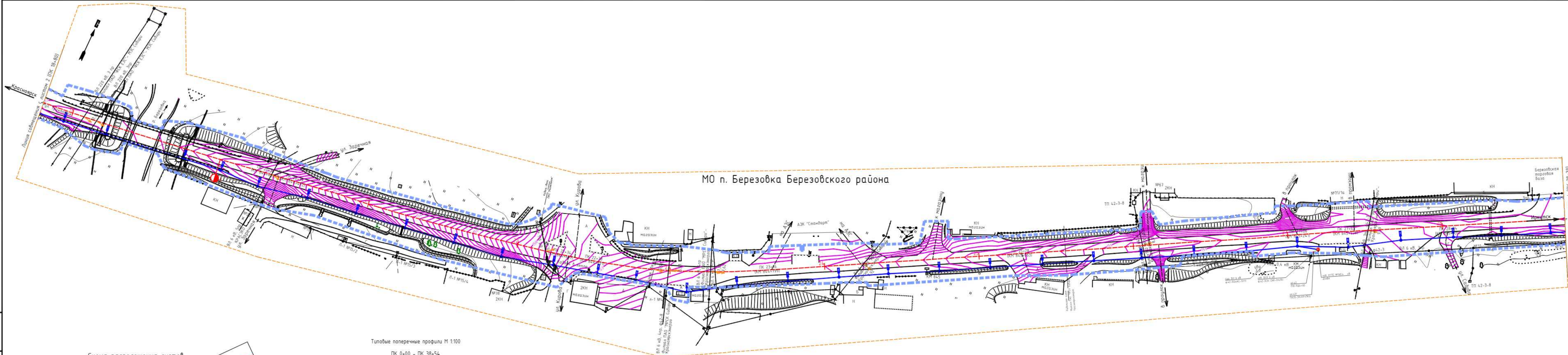


Изм.	Кол.уч.	Лист	№ док.	Подп.	Дата

100-12.19/24-ППТ 1.3.4.2

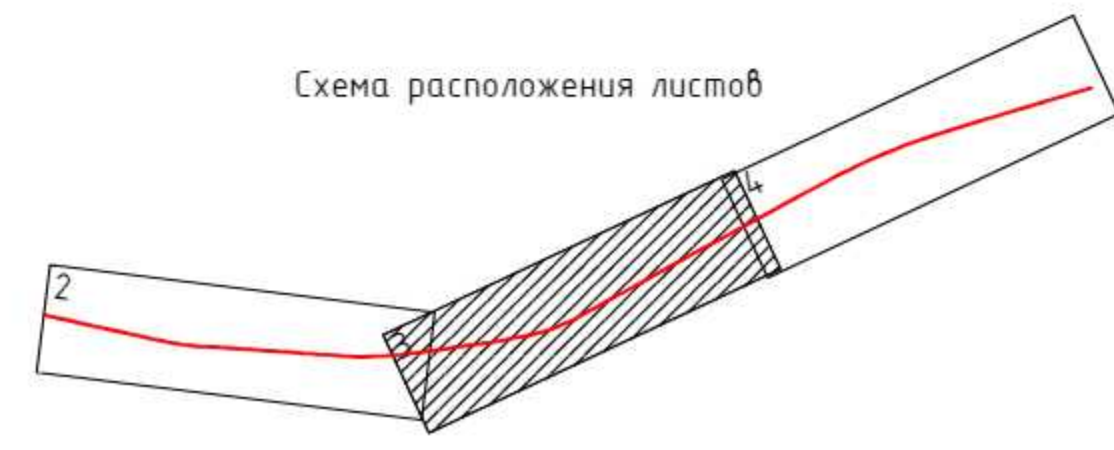
Имя, № подл., Подпись и дата  
Взам. инв. №



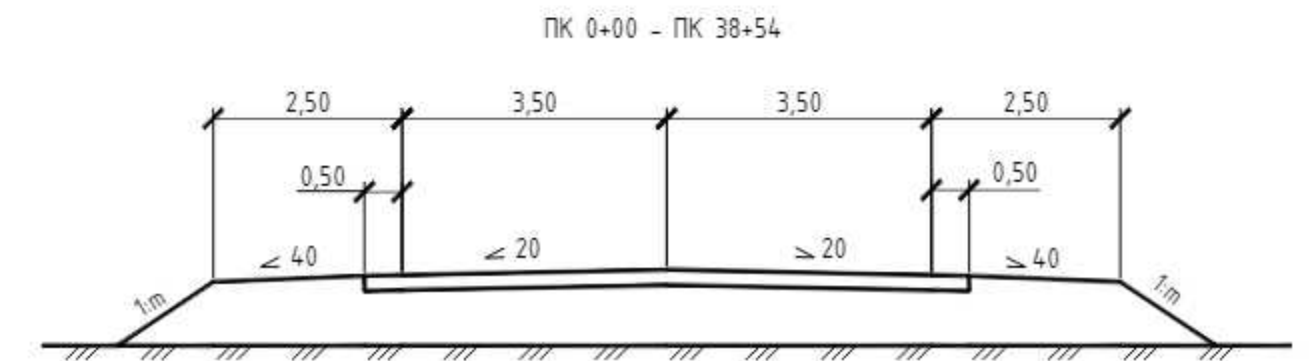


МО п. Березовка Березовского района

Схема расположения листов



Типовые поперечные профили М 1:100  
ПК 0+00 - ПК 38+54



Изм.	Кол.уч.	Лист	№ док.	Подп.	Дата

100-12.19/24-ППТ 1.3.4.2

Лист  
3

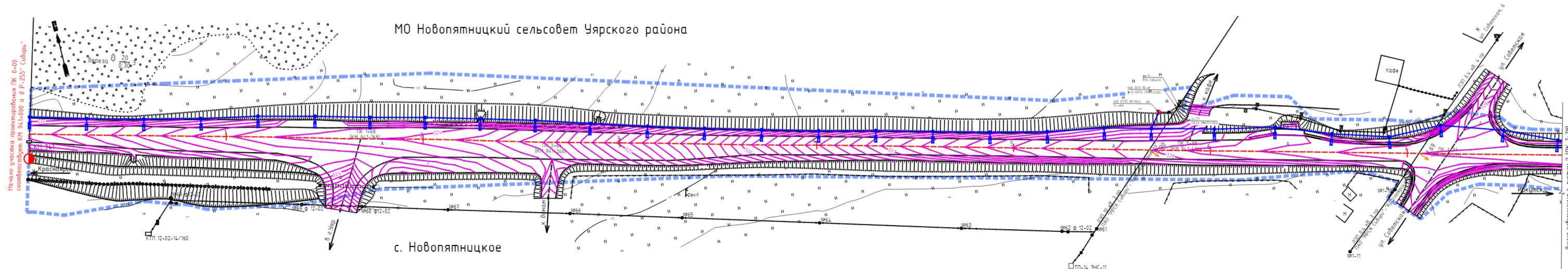
Изд. № подл. Подпись и дата. Взам. инв. №







МО Новолятницкий сельсовет Чярского района



Начало участка проектирования ПК 0+00  
соответствует КМ 94+000 в Р-255 "Сибирь"

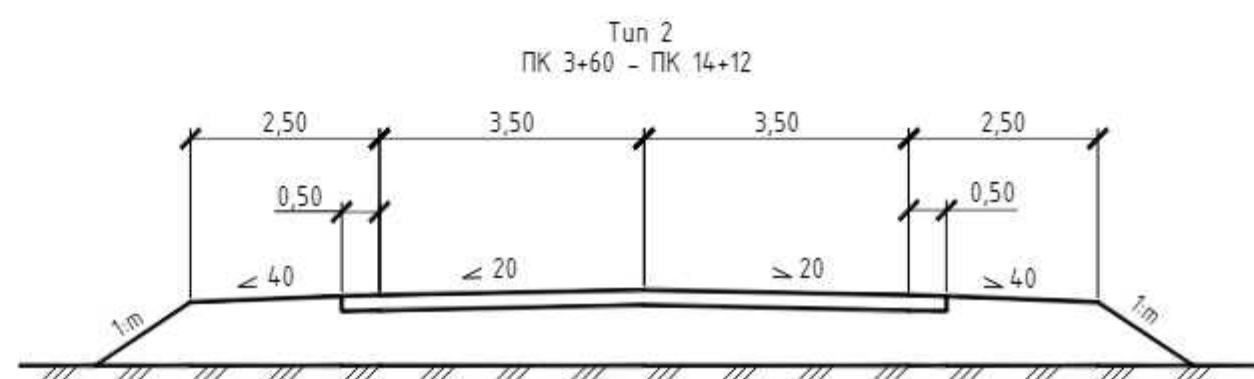
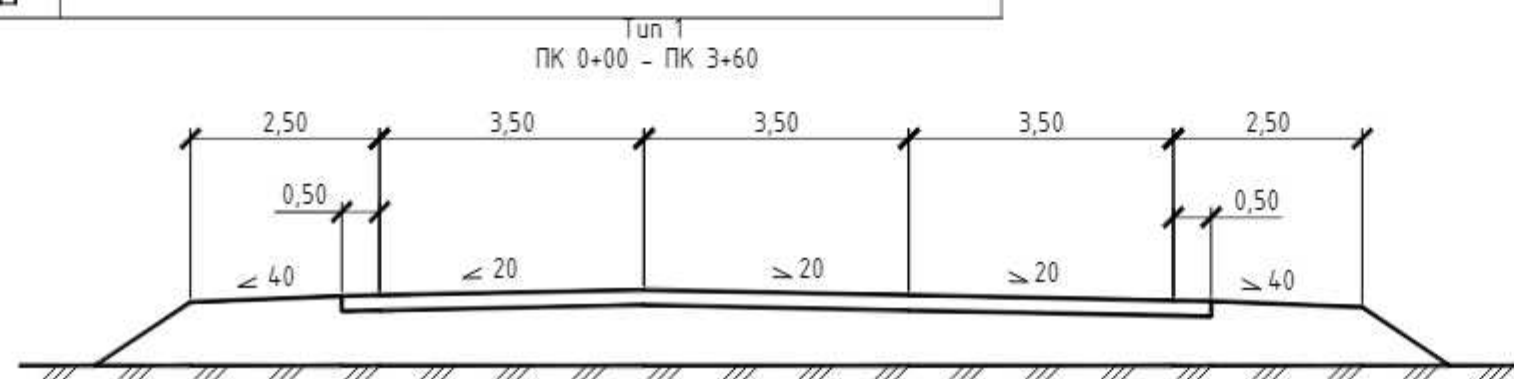
Линия сообщения с листом 2 (ПК 7+78)

Условные обозначения

	границы территории, в отношении которой осуществляется подготовка проекта планировки
	границы зоны планируемого размещения объекта капитального строительства федерального значения
	граница населенного пункта
	горизонталы проектного рельефа
	горизонталы земной поверхности
	проектируемая линия освещения
	километровый знак
	линия электропередач
	линия связи

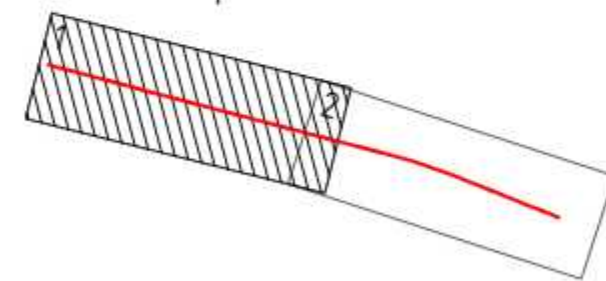
	автобусная остановка
	существующий съезд
	существующая автомобильная дорога, с асфальтобетонным покрытием

Типовые поперечные профили М 1:100



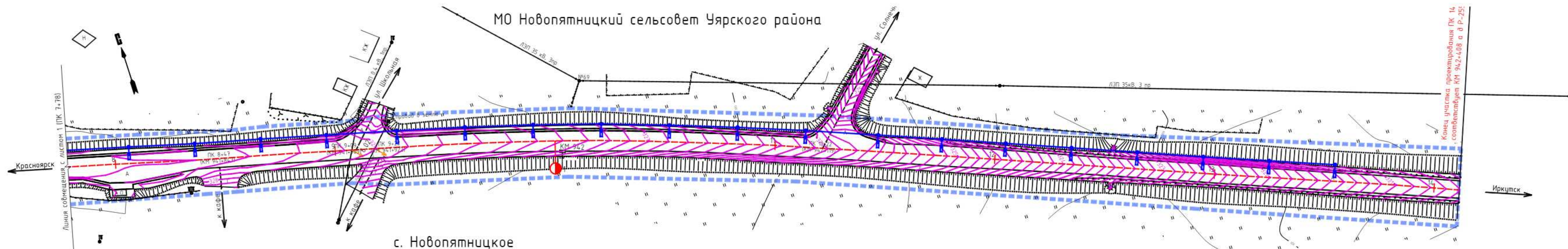
- Примечание:
1. Система координат - МСК-167;
  2. Система высот - Балтийская;
  3. Сечение рельефа горизонталями через 1,0 м;
  4. Линии вертикальной планировки через 0,1 м.

Схема расположения листов



100-12.19/24-ППТ 1.3.4.3					
Расходы на мероприятия по повышению уровня обустройства автомобильных дорог федерального значения - строительство стационарного электрического освещения на автомобильной дороге Р-255 "Сибирь" Новолятницкий - Кемерово - Красноярск - Иркутск на участках км 560+000 - км 561+500; н.п. Каштан; км 642+000 - км 646+000 (н.п. Вережва); км 940+000 - км 942+250) н.п. Новолятницкое; км 1100+200 - км 1101+550) н.п. Суленка).					
Изм.	Кол.уч.	Лист	№ док.	Подп.	Дата
Разработал	Махнева				06.19
Проект планировки территории					Стадия
					Лист
					Листов
					П
					1
					2
Схема вертикальной планировки и инженерной подготовки территории М 1:1000					000 «СпецДорПроект» г. Красноярск
Н. контр.	Саломатов				06.19
ГИП	Васильев				06.19



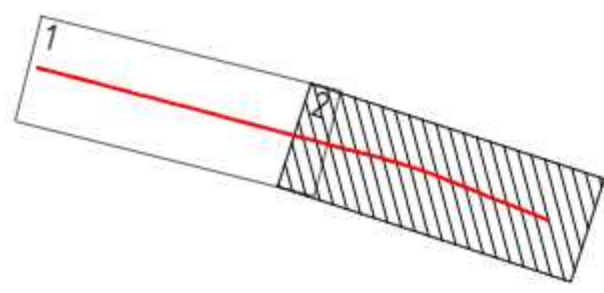


МО Новоятницкий сельсовет Чярского района

с. Новоятницкое

Конец участка проектирования ПК 14  
соответствует КМ 94,2-4,08 а в Р-251

Схема расположения листов



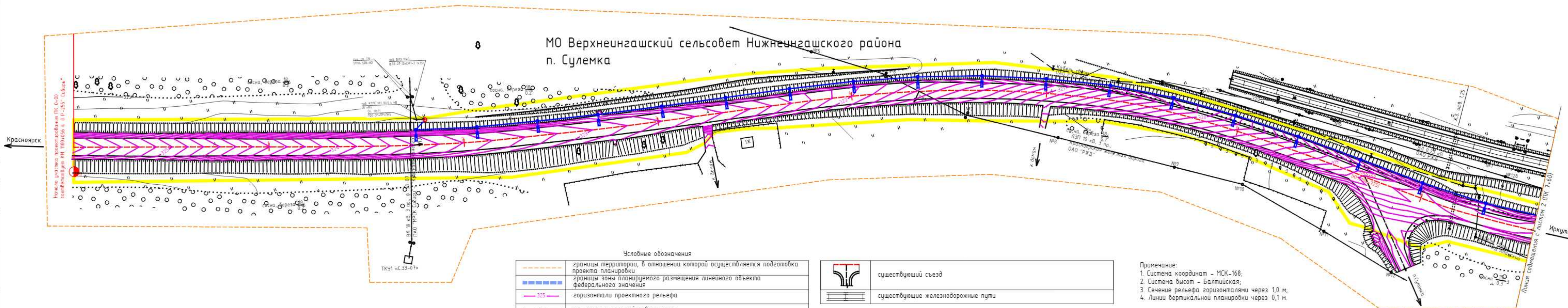
Изм.	Кол.уч.	Лист	№ док.	Подп.	Дата

100-12.19/24-ППТ 1.3.4.3

Имя, №, подпись, Подпись и дата, Взам. инв. №



МО Верхнеингашский сельсовет Нижнеингашского района  
п. Сулемка



Красноярск

Иркутск

Согласовано  
Взвешено  
Подпись и дата  
Кто, №, место

Условные обозначения

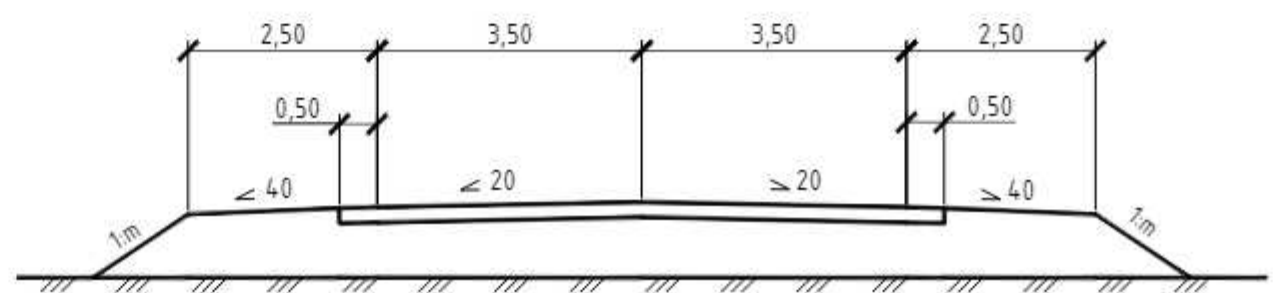
	границы территории, в отношении которой осуществляется подготовка проекта планировки
	границы зоны планируемого размещения линейного объекта федерального значения
	горизонталы проектного рельефа
	горизонталы земной поверхности
	проектируемая линия освещения
	существующая автомобильная дорога, с асфальтобетонным покрытием
	километровый знак
	линия электропередач
	линия связи

	существующий съезд
	существующие железнодорожные пути

Примечание:  
1. Система координат - МСК-168;  
2. Система высот - Балтийская;  
3. Сечение рельефа горизонтальными через 1,0 м;  
4. Линии вертикальной планировки через 0,1 м.

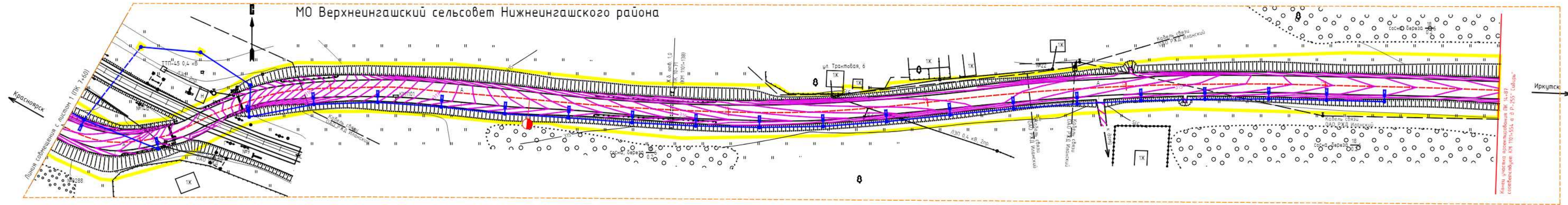
Типовые поперечные профили М 1:100

ПК 0+00 - ПК 14+87

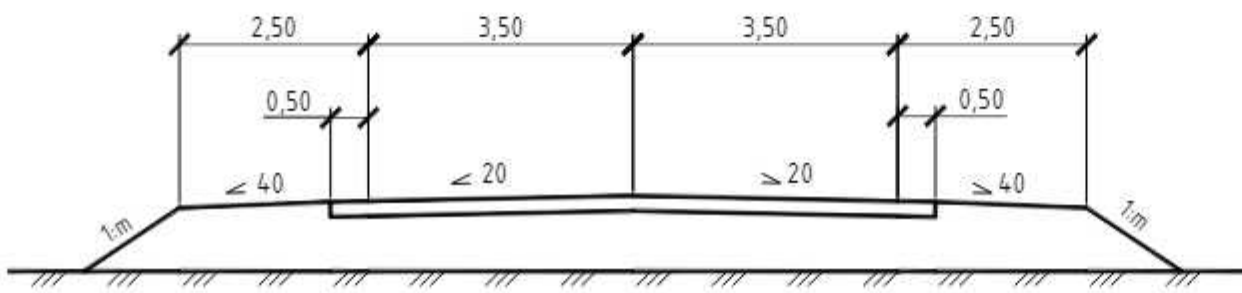


100-12.19/24-ППТ 1.3.4.4					
Расходы на мероприятия по повышению уровня безопасности автомобильных дорог федерального значения - строительство стационарных электровывесочных на автомобильной дороге Р-255 "Сибирь" Новосибирск - Кемерово - Красноярск - Иркутск на участках км 560-600, км 561-500, км 562-000, км 646-000 (п.п. Вережовки), км 940-900, км 942-250) п.п. Наболевниково), км 1100-200, км 1101-550) п.п. Сулемка), Красноярский край					
Изм.	Кол.уч.	Лист	№ док.	Подп.	Дата
Разработал	Махнева				06.19
Проект планировки территории					
			Стадия	Лист	Листов
			П	1	2
000 «СпецДорПроект» г. Красноярск					
Н. контр.	Саломатов				06.19
ГИП	Васильев				06.19





Типовые поперечные профили М 1:100  
ПК 0+00 - ПК 14+87

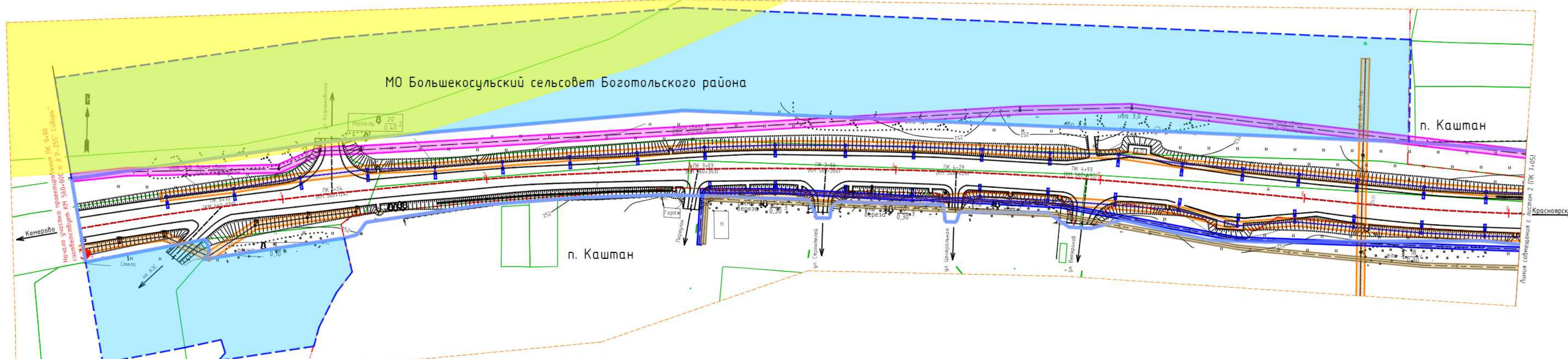


Изм.	Кол.уч.	Лист	№вок.	Подп.	Дата

100-12.19/24-ППТ 1.3.4.4

Имя, № проба, Подпись и дата, Власть, шифр №





МО Большекоскульский сельсовет Боготольского района

п. Кашман

п. Кашман

Условные обозначения

	границы территории, в отношении которой осуществляется подготовка проекта планировки
	границы зоны планируемого размещения линейного объекта федерального значения
	границы земельных участков внесенных в ЕГРН
	горизонтالي
	проектируемая линия освещения
	существующая линия освещения
	существующая автомобильная дорога, с асфальтобетонным покрытием
	километровый знак
	граница населенного пункта

	линия электропередач
	линия связи
	линия канализации
	линия водопровода
	границы охранных зон линии проектируемого освещения
	границы охранных зон линий электропередач
	границы охранных зон кабельных линий связи
	границы охранных зон линии водопровода
	границы охранных зон линии канализации
	границы охранных зон железной дороги
	границы санитарно-защитной зоны НПС «Кашман» магистрального нефтепровода «Омск-Иркутск» ОАО «Транснефтепродукт»
	границы охранных зон ПС 110/6 кВ «НПС-Кашман» №18, Боготольский район
	границы устанавливаемой придорожной полосы

Схема расположения листов



- Примечание:
1. Система координат - МСК-166;
  2. Система высот - Балтийская;
  3. Сечение рельефа горизонталями через 0,5 м;
  4. План составлен по материалам изысканий, выполненных ООО «СпецДорПроект» в декабре 2018г.
  5. Придорожная полоса установлена 50 м.
  6. Территории объектов культурного наследия (памятников истории и культуры) отсутствуют.
  7. Особо охраняемые территории отсутствуют.

100-12.19/24-ППТ 1.3.5.1					
Расходы на мероприятия по повышению уровня безопасности автомобильных дорог федерального значения. Установка стационарного электроводоснабжения на автомобильной дороге Р-255 "Сибирь" Новосибирск - Кемерово - Красноярск - Иркутск на участках км 560+000 - км 561+500; п.п. Кашман; км 642+000 - км 646+000 (п.п. Ветеранов); км 940+000 - км 942+250) п.п. Боготольский; км 1100+200 - км 1101+500) п.п. Суленка). Красноярский край					
Изм.	Кол.уч.	Лист	№ док.	Подп.	Дата
Разработал	Махнева			<i>Махнева</i>	06.19
Проект планировки территории					
Схема границ зон с особыми условиями использования территории. М 1:1000					
Н. контр.	Саломатов			<i>Саломатов</i>	06.19
ГИП	Васильев			<i>Васильев</i>	06.19
				Стадия	Лист
				П	1
				Листов	2
ООО «СпецДорПроект» г. Красноярск					

Согласовано  
Взам. инв. №  
Подпись и дата  
Инв. № подл.



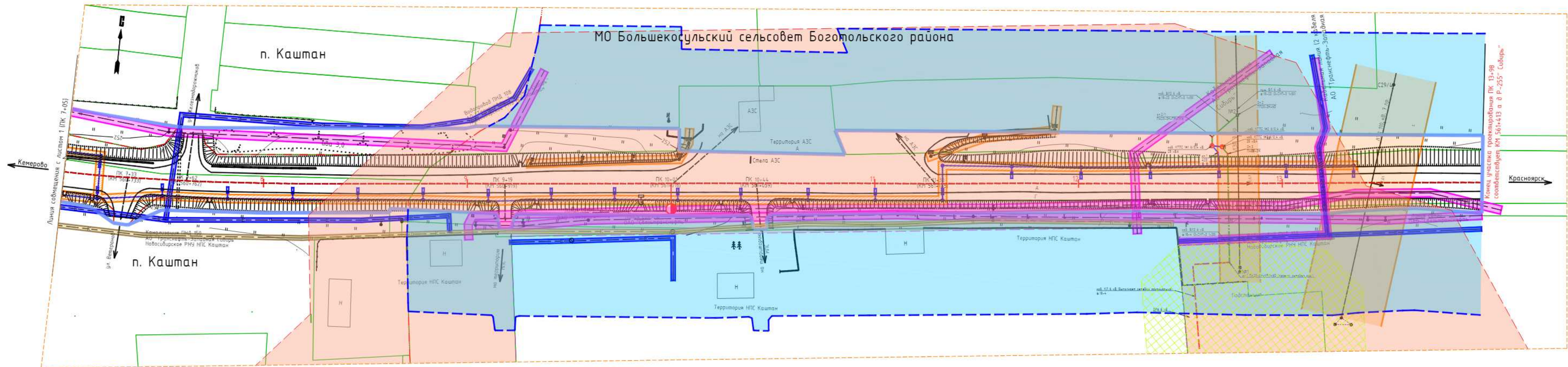


Схема расположения листов



Изм.	Кол.уч.	Лист	№вок.	Подп.	Дата

100-12.19/24-ППТ 1.3.5.1

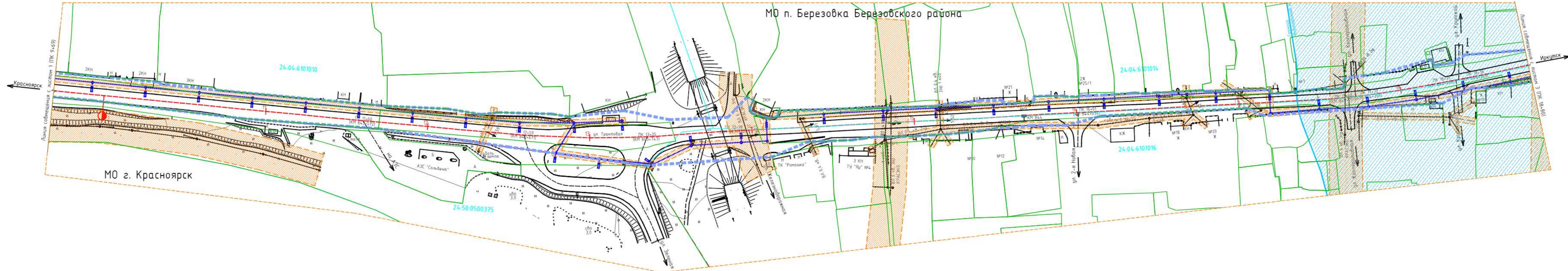
Имя, № проба, Подпись и дата, Власть, шифр №





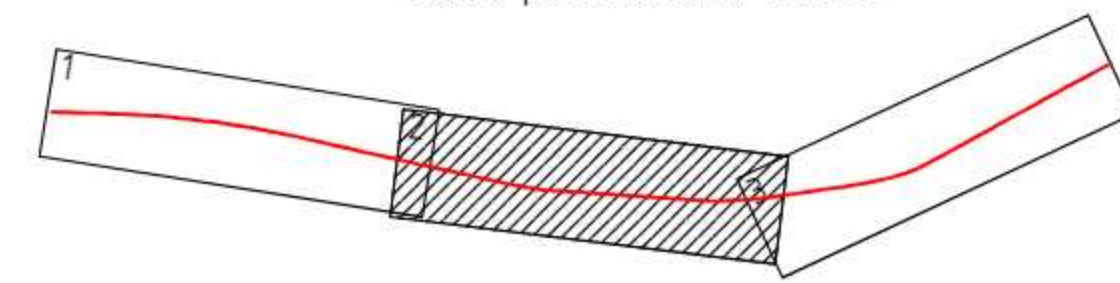


МО п. Березовка Березовского района



МО г. Красноярск

Схема расположения листов



Изм.	Кол.уч.	Лист	№ док.	Подп.	Дата

100-12.19/24-ППТ 1.3.5.2

Лист	2
------	---

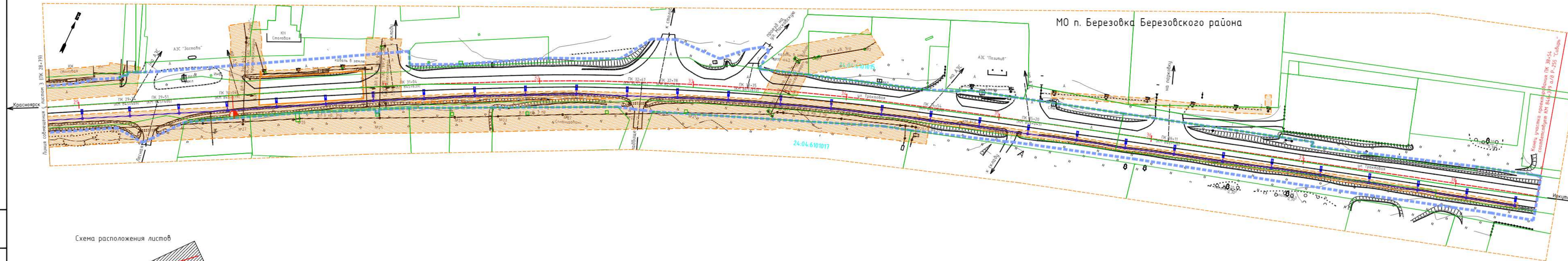
Изд. № подл. Подпись и дата. Взам. инв. №







МО п. Березовка Березовского района

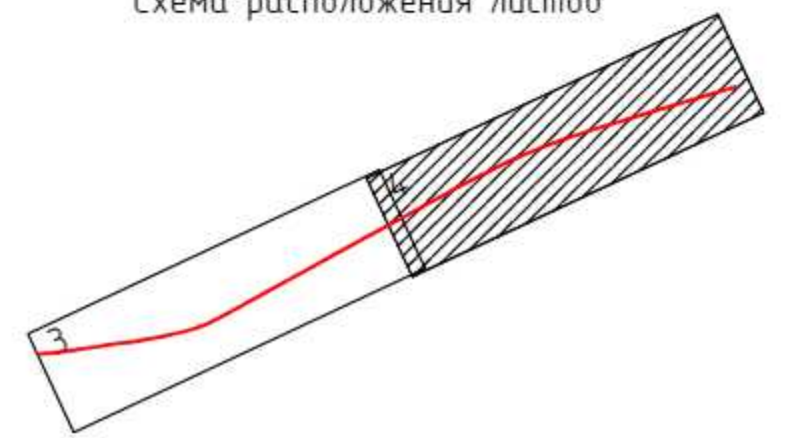


Красноярск

Иркутск

Конечный участок проекта строительства ЛЭП 10 кВ Р-255 "Сибирь" соответствует ПК 38-54

Схема расположения листов



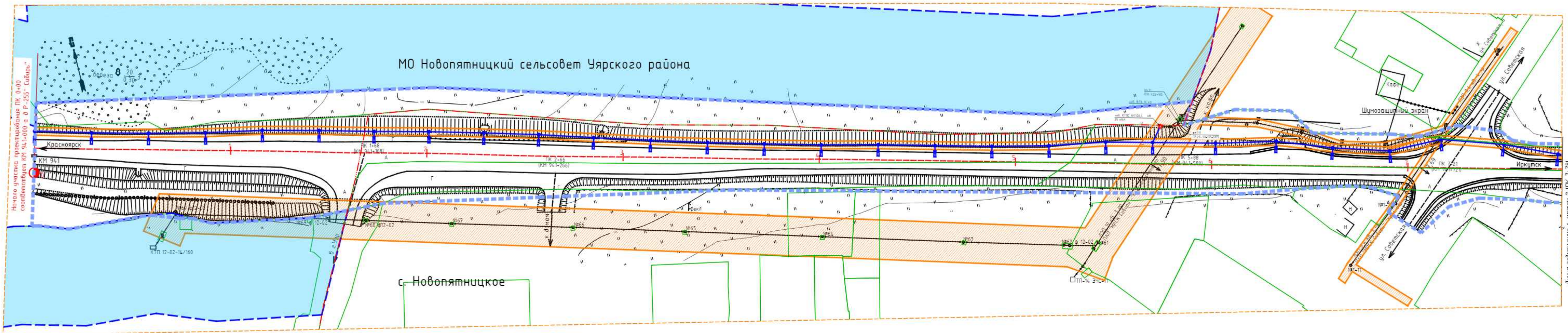
Изм.	Кол.уч.	Лист	№ док.	Подп.	Дата

100-12.19/24-ППТ 1.3.5.2

Лист  
4

Имя, № подл., Подпись и дата, Взам. инв. №





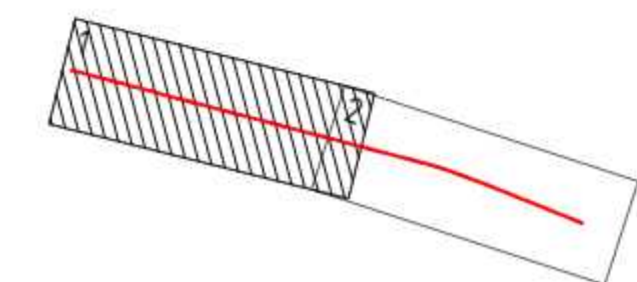
Начало участка проектирования ПК 0+00 соответствует КМ 941+000 в д. Р-255 "Сабурь"

Линия сообщения с листом 2 (ПК 7+78)

МО Новопятницкий сельсовет Чярского района

с. Новопятницкое

Схема расположения листов



Условные обозначения

	границы территории, в отношении которой осуществляется подготовка проекта планировки
	границы зоны планируемого размещения объекта капитального строительства федерального значения
	границы земельных участков внесенных в ЕГРН
	граница населенного пункта
	горизонталь
	проектируемая линия освещения
	существующая автомобильная дорога, с асфальтобетонным покрытием
	километровый знак

	линия электропередач
	линия связи
	границы охранных зон линий электропередач
	границы охранных зон кабельных линий связи
	границы придорожных полос
	автобусная остановка
	существующий съезд

- Примечание:
1. Система координат - МСК-167;
  2. Система высот - Балтийская;
  3. Сечение рельефа горизонталями через 0,5 м;
  4. План составлен по материалам изысканий, выполненных ООО "СпецДорПроект" в декабре 2018г.
  5. Придорожная полоса установлена 50 м.
  6. Территории объектов культурного наследия (памятников истории и культуры) отсутствуют.
  7. Особо охраняемые территории отсутствуют.

100-12.19/24-ППТ 1.3.5.3					
Расходы на мероприятия по повышению уровня обустройства автомобильных дорог федерального значения. Использование стационарного электровакуумного освещения на автомобильной дороге Р-255 "Сабурь" Новопятницкое - Кенероба - Красноярск - Иркутск на участках км 560+000 - км 561+500; н.п. Каштан; км 642+000 - км 646+000 (н.п. Веревова); км 940+000 - км 942+250) н.п. Новопятницкое; км 1100+200 - км 1101+500 н.п. Султанка). Красноярский край					
Изм.	Кол.ч.	Лист	№ док.	Подп.	Дата
Разработал	Махнева				06.19
Проект планировки территории					
			Стадия	Лист	Листов
			П	1	2
Схема границ зон с особыми условиями использования территории. М 1:1000					
Н. контр.	Саломатов				06.19
ГИП	Васильев				06.19
ООО «СпецДорПроект» г. Красноярск					

Согласовано  
Взам. инв. №  
Подпись и дата  
Инв. № подл.



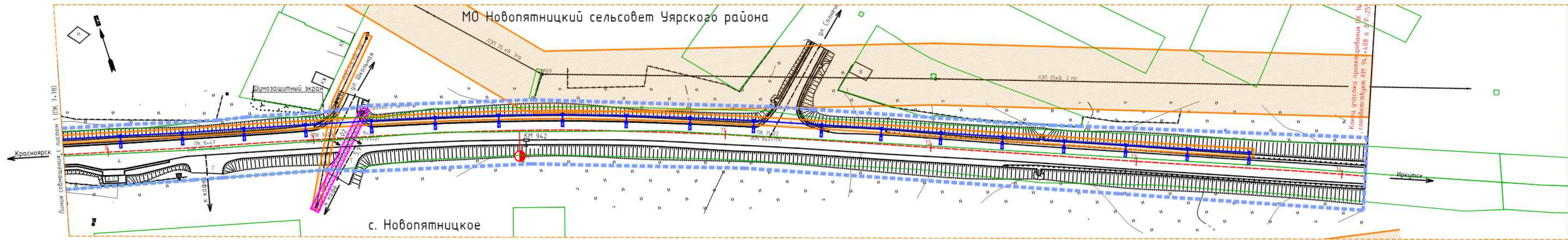
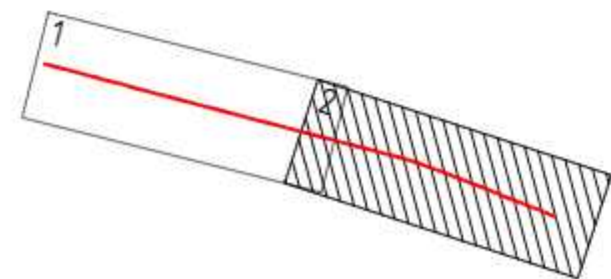


Схема расположения листов



Изм.	Кол.уч.	Лист	№ док.	Подп.	Дата

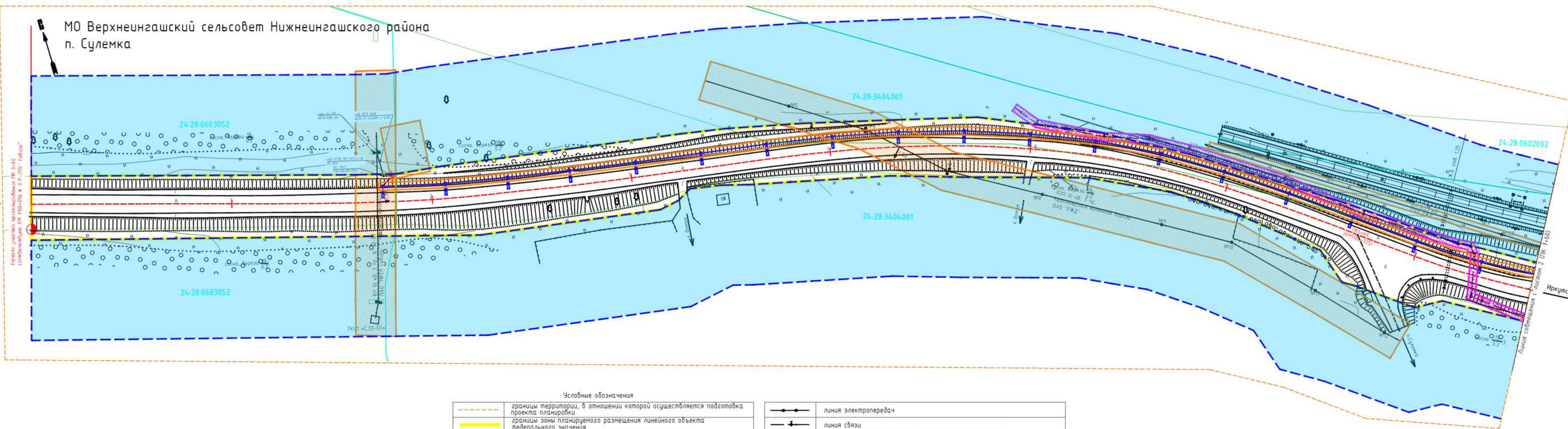
100-12.19/24-ППТ 1.3.5.3



МО Верхнеингашский сельсовет Нижнеингашского района  
п. Сулемка

Красноярск

Иркутск



Начало участка проектирования ПК 0+00  
соответствует КМ 1100+056 в Р-255 "Соблаки"

Линия совмещения с листом 2 (ПК 7+60)

- Примечание:
1. Система координат – МСК-168;
  2. Система высот – Балтийская;
  3. Сечение рельефа горизонталями через 0,5 м;
  4. План составлен по материалам изысканий, выполненных ООО "СпецДорПроект" в декабре 2018г.
  5. Придорожная полоса установлена 50 м.
  6. Территории объектов культурного наследия (памятников истории и культуры) отсутствуют.
  7. Особо охраняемые территории отсутствуют.

Условные обозначения

	границы территории, в отношении которой осуществляется подготовка проекта планировки
	границы зоны планируемого размещения линейного объекта федерального значения
	границы земельных участков внесенных в ЕГРН
	24:28:0603052 граница кадастрового квартала, где 24:28:0603052 его номер
	горизонтالي
	проектируемая линия освещения
	существующая автомобильная дорога, с асфальтобетонным покрытием
	километровый знак

	линия электропередач
	линия связи
	границы охранных зон линий электропередач
	границы охранных зон кабельных линий связи
	граница установленной придорожной полосы автомобильной дороги
	существующий съезд
	существующие железнодорожные пути

100-12.19/24-ППТ 1.3.5.4

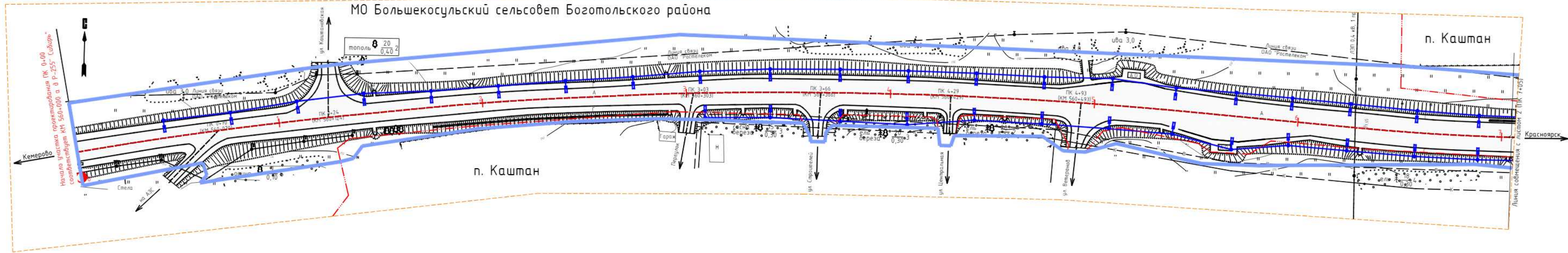
Расходы на мероприятия по повышению уровня обустройства автомобильных дорог федерального значения. Устройство электрического освещения на автомобильной дороге Р-255 "Соблаки" Новосибирск - Кемерово - Красноярск - Иркутск на участках км 560+000 - км 561+500) н.п. Каштан, км 642+000 - км 643+000 (н.п. Верезовка), км 940+000 - км 942+250) н.п. Новобалтийское), км 1100+200 - км 1101+550) н.п. Сулемка), Красноярский край					
Изм.	Кол.ч.	Лист	№ док.	Подп.	Дата
Разработал	Махнева			<i>Махнева</i>	06.19
Н. контр.	Саломатов			<i>Саломатов</i>	06.19
ГИП	Васильев			<i>Васильев</i>	06.19
Проект планировки территории					
Стадия					
Лист					
Листов					
П 1 2					
Схема границ зон с особыми условиями использования территории. М 1:1000					
ООО «СпецДорПроект» г. Красноярск					







МО Большекосульский сельсовет Боготольского района



Условные обозначения

	границы территории, в отношении которой осуществляется подготовка проекта планировки
	границы зоны планируемого размещения линейного объекта федерального значения
	горизонтали
	проектируемая линия освещения
	существующая линия освещения
	существующая автомобильная дорога, с асфальтобетонным покрытием

	линия электропередач
	линия связи
	линия канализации
	линия водопровода
	граница населенного пункта
	километровый знак
	автобусная остановка
	существующий съезд

- Примечание:
1. Система координат - МСК-166;
  2. Система высот - Балтийская;
  3. Сечение рельефа горизонталями через 0,5 м;
  4. План составлен по материалам изысканий, выполненных ООО "СпецДорПроект" в декабре 2018г.
  5. Придорожная полоса установлена -50 м

Схема расположения листов



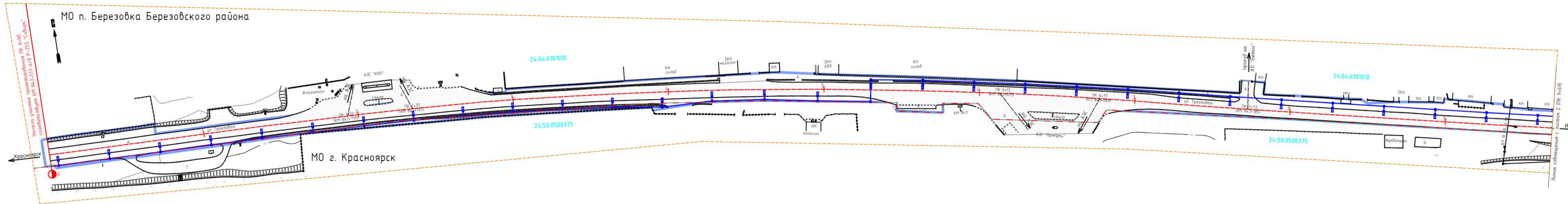
100-12.19/24-ППТ 1.3.6.1					
Расходы на мероприятия по повышению уровня безопасности автомобильных дорог федерального значения. Строительство стационарного электросветового оборудования на автомобильной дороге Р-255 "Сибирь" Новосибирск - Кемерово - Красноярск - Иркутск на участках км 560+000 - км 561+500; п.п. Кашман, км 642+000 - км 646+000 (п.п. Ветеранов), км 940+000 - км 942+250) п.п. Новосибирское, км 1100+200 - км 1101+550) п.п. Суленики), Красноярский край					
Изм.	Кол.ч.	Лист	№ док.	Подп.	Дата
Разработал	Махнева			<i>Махнева</i>	06.19
Проект планировки территории					
Стадия					
П					
Лист					
1					
Листов					
2					
Н. контр.	Саломатов			<i>Саломатов</i>	06.19
ГИП	Васильев			<i>Васильев</i>	06.19
Схема конструктивных и планировочных решений. М 1:1000					
ООО «СпецДорПроект» г. Красноярск					

Согласовано  
Взвешено  
Подпись и дата  
Имя, № листа







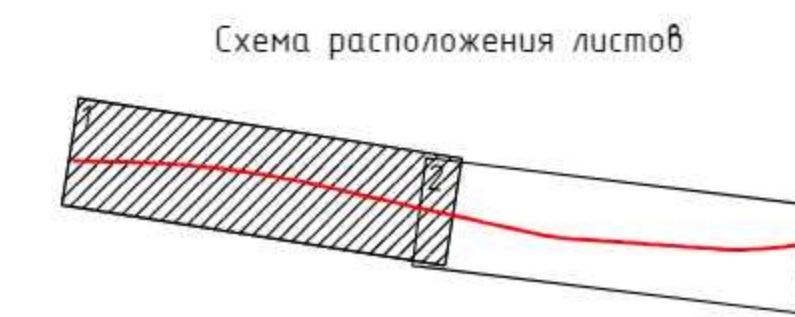


Условные обозначения

	границы территории, в отношении которой осуществляется подготовка проекта планировки
	границы зоны планируемого размещения линейного объекта федерального значения
	границы земельных участков внесенных в ЕГРН
	границы кадастрового квартала, 24:50.0500375 - его номер
	горизонтالي
	граница населенного пункта
	проектируемая линия освещения
	существующая автомобильная дорога, с асфальтобетонным покрытием
	Километровый знак

	Линия электропередач
	Линия связи
	автобусная остановка
	существующий съезд

Примечание:  
 1. Система координат - МСК-167;  
 2. Система высот - Балтийская;  
 3. Сечение рельефа горизонталями через 0,5 м;  
 4. План составлен по материалам изысканий, выполненных ООО "СпецДорПроект" в декабре 2018г.

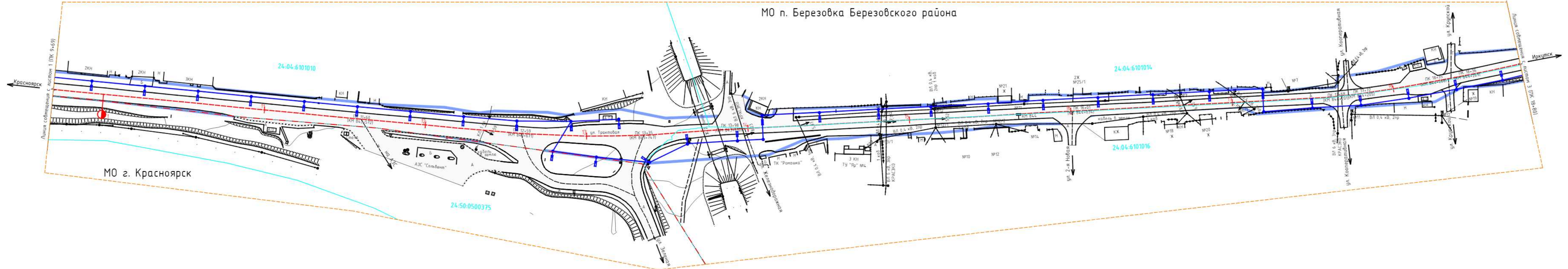


100-12.19/24-ППТ 1.3.6.2									
Расчеты на территории по повышению уровня обслуживания автомобильных дорог федерального значения. Устройство спонсорского электрического освещения на автомобильной дороге Р-255 "Сибирь" Новосибирск - Кемерово - Красноярск - Иркутск на участках км 560+000 - км 561+500 м.п. (Каштан), км 642+000 - км 646+000 м.п. (Березовка), км 842+000 - км 842+250 м.п. (Надземный съезд), км 1100+200 - км 1101+500 м.п. (Султан), Красноярский край.									
Изм.	Кол.ч.	Лист	№ док.	Подп.	Дата	Проект планировки территории	Стадия	Лист	Листов
Разработал	Махнева				06.19		П	1	4
Н. контр.	Саломатов				06.19	Схема конструктивных и планировочных решений. М 1:1000	ООО «СпецДорПроект» г. Красноярск		
ГИП	Васильев				06.19				

Создано: \_\_\_\_\_  
 Взам. инв. №: \_\_\_\_\_  
 Подпись и дата: \_\_\_\_\_  
 Имя, № подл.: \_\_\_\_\_

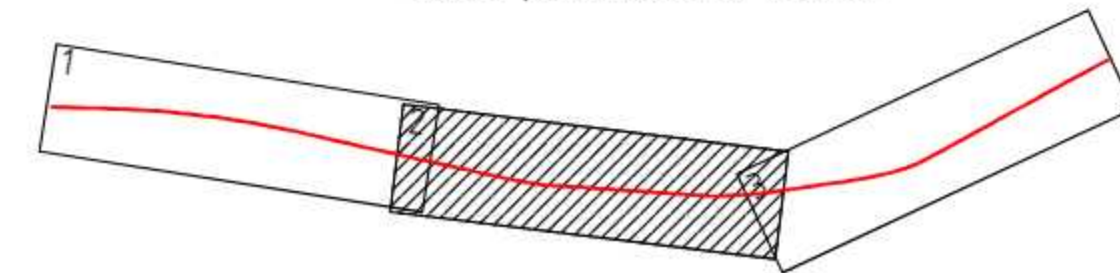


МО п. Березовка Березовского района



МО г. Красноярск

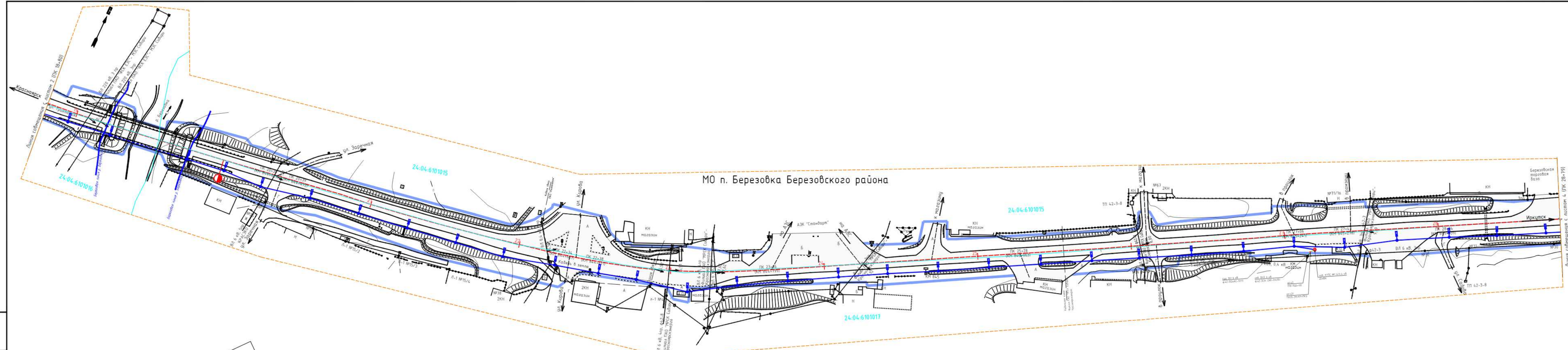
Схема расположения листов



Изм.	Кол.уч.	Лист	№ док.	Подп.	Дата

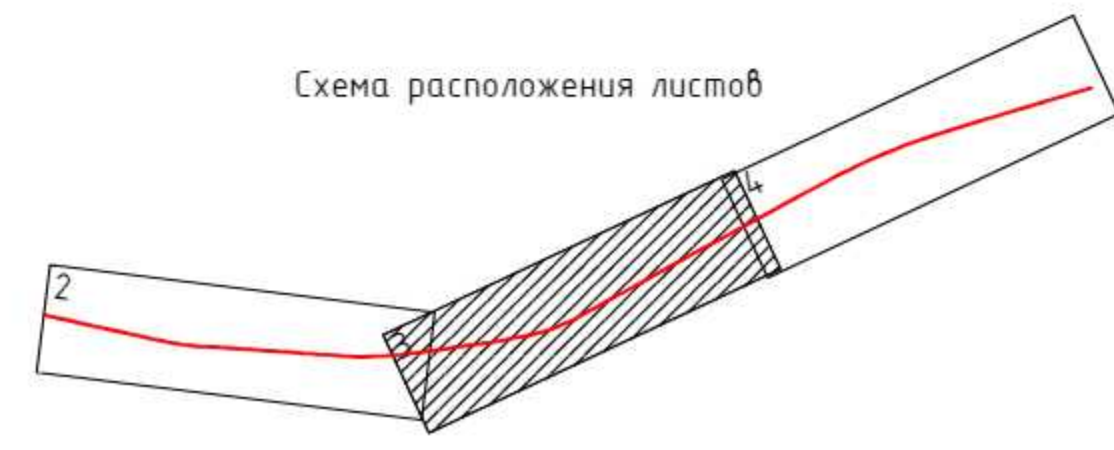
100-12.19/24-ППТ 1.3.6.2





МО п. Березовка Березовского района

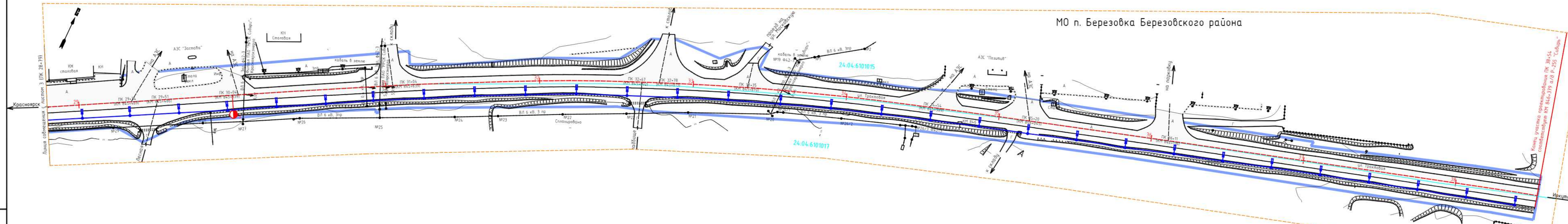
Схема расположения листов



Изм.	Кол.уч.	Лист	№ док.	Подп.	Дата	100-12.19/24-ППТ 1.3.6.2	Лист
							3



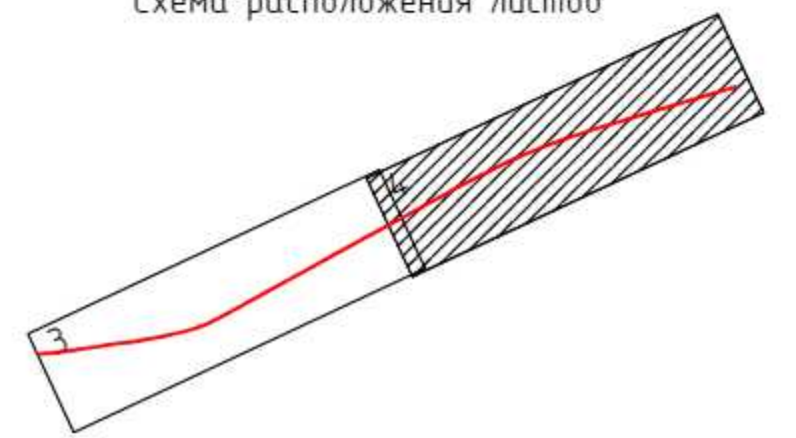
МО п. Березовка Березовского района



Красноярск

Иркутск

Схема расположения листов



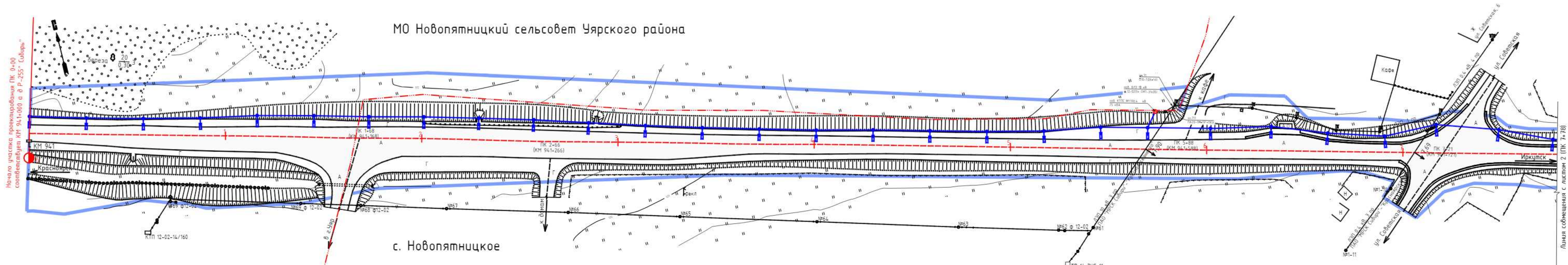
Конечный участок проектирования ПК 38+54 соответствует КМ 86+379 а/в Р-255 "Сибирь"

Изд. № подл. Подпись и дата. Взам. инв. №

Изм.	Кол.уч.	Лист	№ док.	Подп.	Дата	100-12.19/24-ППТ 1.3.6.2	Лист 4
------	---------	------	--------	-------	------	--------------------------	-----------



МО Новолятницкий сельсовет Чярского района



с. Новолятницкое

Начало участка проектирования ПК 0+00 соответствует КМ 941+000 в в. Р-255 "Сибирь"

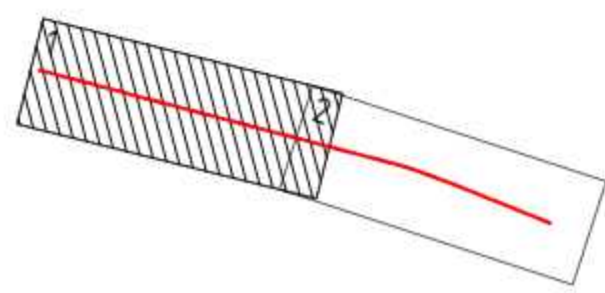
Линия сообщения с листом 2 (ПК 7+78)

- Примечание:
1. Система координат - МСК-167;
  2. Система высот - Балтийская;
  3. Сечение рельефа горизонталями через 0,5 м;
  4. План составлен по материалам изысканий, выполненных ООО "СпецДорПроект" в декабре 2018г.

	границы территории, в отношении которой осуществляется подготовка проекта планировки
	границы зоны планируемого размещения линейного объекта федерального значения
	горизонтالي
	проектируемая линия освещения
	существующая линия освещения
	существующая автомобильная дорога, с асфальтобетонным покрытием
	граница населенного пункта

	линия электропередач
	линия связи
	километровый знак
	автобусная остановка
	существующий съезд

Схема расположения листов

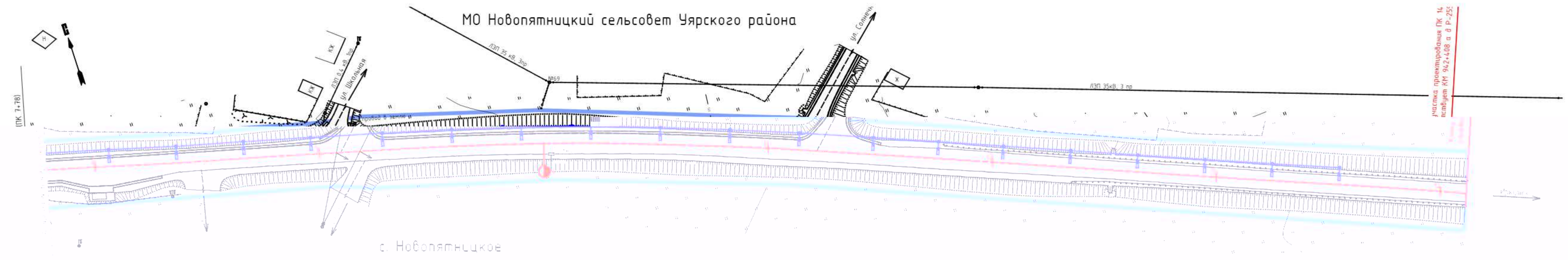


<b>100-12.19/24-ППТ 1.3.6.3</b>					
Расходы на мероприятия по повышению уровня безопасности автомобильного транспорта федерального значения - строительство стационарного электровозного освещения на автомобильной дороге Р-255 "Сибирь" Новосибирск - Кемерово - Красноярск - Иркутск на участках км 560+000 - км 561+500; км 562+000 - км 566+000 (п.п. Варезово), км 940+000 - км 942+250) п.п. Новолятницкое; км 1100+200 - км 1101+550) п.п. Суленки. Красноярский край					
Изм.	Кол.уч.	Лист	№ док.	Подп.	Дата
Разработал	Махнева			<i>Махнева</i>	06.19
Проект планировки территории					
			Стадия	Лист	Листов
			П	1	2
Н. контр.	Саломатов			<i>Саломатов</i>	06.19
ГИП	Васильев			<i>Васильев</i>	06.19
Схема конструктивных и планировочных решений М 1:1000					
ООО «СпецДорПроект» г. Красноярск					

Согласовано  
Взнос, руб. №  
Подпись и дата  
Имя, №. подл.

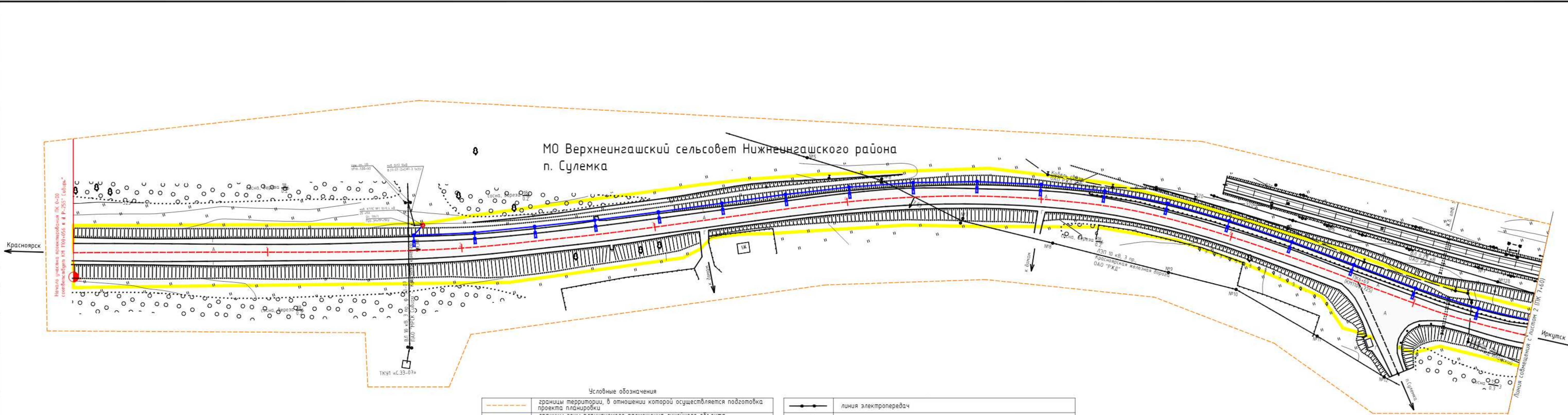


И.О. Инженера  
 И.О. Инженера  
 И.О. Инженера  
 И.О. Инженера



100-12/19/24-ТТТ 13.5.3





МО Верхнеингашский сельсовет Нижнеингашского района  
п. Сулемка

Начало участка проектирования ПК 0+00  
соответствует КМ 1100+056 в П-255" Сибирь"

Линия съединения с листом 2 (ПК 7+60)

Условные обозначения

	границы территории, в отношении которой осуществляется подготовка проекта планировки
	границы зоны планируемого размещения линейного объекта федерального значения
	километровый знак
	горизонтали
	проектируемая линия освещения
	существующая автомобильная дорога, с асфальтобетонным покрытием

	линия электропередач
	линия связи
	существующий съезд
	существующие железнодорожные пути

Примечание:  
1. Система координат - МСК-168;  
2. Система высот - Балтийская;  
3. Сечение рельефа горизонталями через 0,5 м;  
4. План составлен по материалам изысканий, выполненных ООО "СпецДорПроект" в декабре 2018г.

<b>100-12.19/24-ППТ 1.3.6.4</b>					
Расходы на мероприятия по повышению уровня обустройства автомобильных дорог федерального значения. Строительство стационарных электроточек освещения на автомобильной дороге Р-255" Сибирь" Новосибирск - Кемерово - Красноярск - Иркутск на участках км 560+000 - км 561+500; км 561+500 - км 562+000; км 562+000 - км 564+000 (п.п. Вережовки); км 940+000 - км 942+250) п.п. Наболевниково; км 1100+200 - км 1101+500) п.п. Сулемка). Красноярский край					
Изм.	Кол.ч.	Лист	№ док.	Подп.	Дата
Разработал	Махнева			<i>Махнева</i>	06.19
Проект планировки территории					
				Стадия	Лист
				П	1
				Листов	2
Н. контр.	Саломатов			<i>Саломатов</i>	06.19
ГИП	Васильев			<i>Васильев</i>	06.19
Схема конструктивных и планировочных решений. М 1:1000				ООО «СпецДорПроект» г. Красноярск	

Согласовано  
Взвешено  
Подпись и дата  
Имя, № проба



